

Itinéraire



Date	Port	Arrivée	Départ
07/04	Hambourg	-	1700
07/05	...plaisirs en mer...	-	-
07/06	Alesund	0900	1800
07/07	...plaisirs en mer...	-	-
07/08	Honningsvag	1200	2000
07/09	Tromso	0800	1700
07/10	Leknes	0800	1800
07/11	Trondheim	1300	1900
07/12	Hellesylt	0900	1000
07/12	Geiranger	1100	1800
07/13	Bergen	0800	1800
07/14	...plaisirs en mer...	-	-
07/15	Hambourg	0900	-

Excursions disponibles

Alesund - 06/07/2017

015K EXCURSION SUR LES ÎLES DE GISKE ET GODØY AVEC VISITE DE L'AQUARIUM

015L RANDONNÉE SUR LE MONT SUKKERTOPPEN

01FB EXCURSION DANS LES MONTAGNES DE STRANDA

01FC EXCURSION D'ÅLESUND À LA TROLLSTIGEN

01FG CROISIÈRE DANS LE HJØRUNDFJORD

2321 VISITE D'ÅLESUND

2322 EXCURSION SUR LES ÎLES DE GISKE ET GODØY

2323 EXPÉDITION EN BATEAU À MOTEUR AU LARGE D'ÅLESUND

Honningsvag - 08/07/2017

2401 TRANSFERT AU CAP NORD

2402 LES COLONIES D'OISEAUX DE GJESVAER

2403 À LA DÉCOUVERTE DU CRABE ROYAL

01Z1

Tromso - 09/07/2017

2431 À LA DÉCOUVERTE DE TROMSØ

2432 VISITE DE TROMSØ ET TOUR EN TÉLÉPHÉRIQUE

2433 TROMSØ ET L'ACQUARIUM POLARIA

2434 LES HUSKIES ET LE MUSÉE POLAIRE

2437 TOUR PANORAMIQUE DE TROMSØ

Leknes - 10/07/2017

2971 CIRCUIT PANORAMIQUE DES ÎLES LOFOTEN

2972 L'ANCIENNE FERME VIKING LOFOTR ET VESTVÅGØY

2974 VISITE PANORAMIQUE DE LA PARTIE EST DES ÎLES LOFOTEN
2975 SVOLVÆR ET ICE BAR
00X9 EXCURSION EN BATEAU ET EN CAR À TROLLFJORD
00CQ ÎLES LOFOTEN : NUSFJORD, VUES SPECTACULAIRES ET MAISONS DE PÊCHEURS

Trondheim - 11/07/2017

01FH CROISIÈRE PANORAMIQUE DE L'ÎLE MUNKHOLMEN
2441 TOUR PANORAMIQUE DE TRONDHEIM
2445 TOUR PANORAMIQUE DE TRONDHEIM ET SPECTACLE DE SAUT À SKI
2446 À LA DÉCOUVERTE DE TRONDHEIM
2447 ÉMOTIONS SUR LE FJORD À BORD D'UN BATEAU PNEUMATIQUE !
2448 TRAIN VINTAGE ET VISITE GUIDÉE DE L'ANCIENNE MIINE

Geiranger - 12/07/2017

2360 JOURNÉE EN KAYAK À GEIRANGER
2361 GEIRANGER ET SES MERVEILLEUX PAYSAGES
2363 VALLÉE D'HERDAL, FERME DE MONTAGNE ET DÉGUSTATION DE PRODUITS LOCAUX
236A EXCURSION EN BATEAU PNEUMATIQUE SUR LE FJORD DE GEIRANGER
00IY EN VÉLO, DU SOMMET DE LA MONTAGNE AU FJORD
014P TREKKING À LA MONTAGNE

Hellesylt - 12/07/2017

2391 EXCURSION DE HELLESYLT À GEIRANGER : DES PAYSAGES À COUPER LE SOUFFLE
2393 EXCURSION DANS LES MONTAGNES DE FLO
00ZU EXCURSION SUR LE GLACIER BRIKSDAL

Bergen - 13/07/2017

01F3 EN TRAIN, LE LONG DES PISTES LES PLUS SPECTACULAIRES DE NORVÈGE
2310 EN BATEAU À LA DÉCOUVERTE DE BERGEN ET DE SES ALENTOURS
2311 VISITE PANORAMIQUE DE BERGEN
2313 VISITE PANORAMIQUE DE L'HARDANGERFJORD
2318 TOUR PANORAMIQUE DE BERGEN ET LA MAISON D'EDVARD GRIEG
2892 VISITE PANORAMIQUE DE BERGEN ET TOUR EN FUNICULAIRE
2895 FUNICULAIRE ET RANDONNÉE SUR LE MONT FLØYEN

Hambourg - 15/07/2017

00B9 HAMBOURG, PAR LA TERRE ET PAR LA MER
00BA LE MEILLEUR DE LÜBECK
2799 VISITE PANORAMIQUE DE HAMBOURG

*Alesund***EXCURSION SUR LES ÎLES DE GISKE ET GODØY AVEC VISITE DE L'AQUARIUM****Description**

Une excursion de rêve entre histoire et nature : sur les îles de Giske et Godøy, nous plongeons dans l'histoire et la culture viking, en nous laissant séduire par des panoramas enchanteurs, pour ensuite partir à la découverte des merveilles sous-marines de l'aquarium d'Ålesund. Un dernier coup d'œil nous permet de jouir de vues à couper le souffle sur le sommet du mont Aksla.

Ce que nous allons voir

- Île de Giske : église de Giske (visite intérieure guidée)
- Île de Godøy : phare dans le bourg d'Alnes
- Aquarium d'Ålesund
- Mont Aksla : point panoramique

Ce que nous allons vivre

- Nous commençons notre excursion en partant de l'**île de Giske**, l'une des nombreuses îles qui forment l'archipel homonyme et dont les habitants (env. 6 300) peuvent compter sur une liaison avec Ålesund et le continent. Les îles sont accessibles par des ponts et tunnels sous-marins, dont le plus long s'étend sur 4,2 km.
- La légendaire île de Giske est également connue comme l'« île des légendes » car le chef viking Rollon, ancêtre de Guillaume le Conquérant, est né ici et s'est ensuite installé sur la côte nord de la France, connue aujourd'hui sous le nom de « Normandie ». Les premières colonies sur l'île fertile et plate de Giske datent des débuts de l'âge de bronze.
- Nous visitons ensuite l'**église de Giske**, construite en 1150 et revêtue de plaques de marbre, qui était à l'origine une chapelle familiale appartenant au puissant clan Giske. L'église présente une retable polychrome et une chaire finement travaillée.
- Nous nous rendons ensuite sur la deuxième île prévue dans notre excursion, l'**île de Godøy**, dont la structure est unique, divisée en deux par une chaîne montagnaise.
- Ici, nous visitons le **phare** de 1876 située dans le petit **bourg de pêcheurs d'Alnes** surplombant l'océan Atlantique. Pour savourer pleinement le sentiment d'isolement de ce lieu, ceux qui le souhaitent peuvent monter les escaliers de cinq étages qui forment la structure en bois et conduisent au sommet du phare, jusqu'au balcon circulaire. A chaque étage, des toiles du célèbre artiste norvégien Ørnulf Opdahl sont exposées.
- Avant de retourner à bord, nous visitons l'**aquarium d'Ålesund**, l'un des plus caractéristiques d'Europe. De grandes vasques d'eau salée sont alignées le long de la côte, nous offrant ainsi l'opportunité de découvrir le monde sous-marin de l'océan Atlantique septentrional. A travers un panneau transparent long de 18 mètres, nous observons la vie sous-marine à l'intérieur de la plus grande des vasques, qui contient quatre millions de litres d'eau.
- Sur le chemin du retour, nous admirons quelques détails raffinés de l'architecture de style « liberty », avant de nous diriger vers les faubourgs et leurs fascinantes villas en bois bien tenues, dirigées vers le **point panoramique du mont Aksla**. Nous nous arrêtons ici pour admirer la vue spectaculaire sur la ville, sur les ravissantes îles environnantes et sur les majestueuses Alpes de Sunnmøre, avant de retourner au port.

- L'itinéraire est susceptible de modifications.

Informations

Code	Durée	Niveau	Prix adulte	Prix enfant
015K	4 Heures environ	2	EUR 75.00	EUR 52.50

Typologie


Panoramique



Parcours naturaliste



Pour familles



Best Tour

Alesund
RANDONNÉE SUR LE MONT SUKKERTOPPEN
Description

Une excursion pour admirer de près la somptuosité du fjord d'Ålesund, en partant à la conquête, à pied, du sommet du mont Sukkertoppen, qui nous récompense avec des panoramas d'une beauté rare.

Ce que nous allons voir


- Visite d'Ålesund en autocar
- Randonnée sur le mont Sukkertoppen
- Halte panoramique au sommet

Ce que nous allons vivre

- À bord d'un autocar, nous partons à la découverte de la ville à l'occasion d'une petite **visite panoramique d'Ålesund**, qui se trouve sur de petites îles reliées entre elles et est célèbre pour avoir été reconstruite dans le style « liberty » de 1904, après un incendie qui l'a entièrement rasée.
- L'autocar nous accompagne ensuite sur l'île de Hessa, à 4 km environ du centre de la ville, et nous dépose aux pieds du **mont Sukkertoppen**, littéralement « sommet de sucre ».
- Nous nous rendons à pied vers le sommet, en suivant pendant 2 km un parcours de **randonnée plongé dans la nature**, à travers des paysages qui varient au fil de l'ascension : de la pente douce du début de la randonnée à la végétation luxuriante à flanc de coteau, jusqu'aux landes rocheuses du sommet.
- Notre ascension, que dure à peu près une heure, nous emmène de 50 mètres au-dessus du niveau de la mer aux 304 mètres de hauteur du sommet, d'où nous jouissons de **panoramas à couper le souffle**. Nous profitons d'une vue incroyable sur la ville d'Ålesund et sur le spectaculaire fjord de Borgund, jusqu'aux emblématiques Alpes de Sunnmøre. Fascinés, nous laissons notre regard divaguer sur des paysages qui l'amènent jusqu'à la haute mer et aux îles environnantes.
- À la fin de l'excursion, conquis par l'incroyable beauté des fjords norvégiens, un autocar nous attend pour un voyage

confortable pour retourner au port.

Informations

Code	Durée	Niveau	Prix adulte	Prix enfant
015L	3 Heures environ	 Facile	EUR 60.00	EUR 42.00

Typologie


Panoramique



Culturelle



Pour familles



Best Tour

Alesund
EXCURSION DANS LES MONTAGNES DE STRANDA
Description

Une navigation pleine d'émotions entre les parois escarpées d'un fjord, une montée amusante en téléphérique à plus de 1 000 mètres d'altitude et des panoramas époustouflants en savourant un déjeuner dans le plus grand confort : cette excursion permet d'admirer la Norvège dans toute sa splendeur.

Ce que nous allons voir

- Tour panoramique d'Ålesund
- Montée en téléphérique
- Arrêt au belvédère et déjeuner
- Mont Aksla : point panoramique

Ce que nous allons vivre

- Notre excursion commence par un rapide **tour panoramique d'Ålesund**, célèbre pour son architecture de style liberty et pour son emplacement fabuleux, entre les méandres de l'océan et de hauts sommets montagneux.
- Nous nous dirigeons alors vers la commune de Stranda. Pour cela, nous **traversons le fjord à bord d'un ferry** en parcourant les magnifiques voies d'eau de cette région, étroitement emprisonnées entre des parois montagneuses escarpées et où la nature règne en maître.
- À notre arrivée, nous prenons le **téléphérique**, qui nous conduit au sommet de la montagne derrière Stranda lors d'un trajet suggestif se terminant à 1 042 mètres au-dessus du niveau de la mer.
- Le panorama nous laisse en extase : pré verdoyants, chèvres et neige, même en été, pour le plus grand bonheur des enfants. Depuis le **belvédère situé au sommet de la montagne** nous pouvons admirer le majestueux fjord de Geiranger, inscrit au patrimoine mondial de l'UNESCO, et le glacier Jostedal – le plus grand d'Europe continentale.
- Nous disposons d'un peu de temps libre pour nous détendre dans ce cadre montagnard, avant de nous mettre à table pour




déguster un déjeuner exquis tout en continuant de profiter d'une vue panoramique fabuleuse.

- Après le déjeuner, nous reprenons le téléphérique pour descendre dans la vallée, où notre autocar nous attend pour nous conduire au quai d'embarquement du ferry.
- **Nous traversons à nouveau le fjord** par une route différente de celle empruntée à l'aller, et nous avons ensuite la chance incroyable de naviguer dans cet étroit bras de mer, qui nous offre des vues d'une beauté spectaculaire.
- Sur le chemin du retour, avant de regagner le navire, nous effectuons une brève pause photo au **mont Aksla**, l'une des principales attractions d'Ålesund. En effet, de là, nous profitons d'une vue splendide sur la ville, sur les jolies îles environnantes et sur les majestueux sommets de Sunnmøre, dans les Alpes norvégiennes.

Informations

Code	Durée	Niveau	Prix adulte	Prix enfant
01FB	6 Heures environ	2 Difficulté moyenne	EUR 135.00	EUR 94.50

Typologie

 Panoramique	 Parcours naturaliste	 Déjeuner compris
---	--	--

Alesund

EXCURSION D'ÅLESUND À LA TROLLSTIGEN

Description

Un tour d'une journée entière exaltant, pour admirer les fjords norvégiens et plonger dans l'atmosphère surréaliste de villages nichés entre les montagnes, où nous attend un savoureux déjeuner-buffet typique. Nous terminons par la célèbre Trollstigen, une route de montagne dont les virages nous donneront des frissons et des émotions indescriptibles.


Ce que nous allons voir

- Tour panoramique d'Ålesund
- Spjelkavik et village de Sjøholt
- Storfjord et Stordal : église octogonale
- Liabygda et Valldal (visite de l'extérieur)
- Ravin de Gudbrandsjuvet
- Déjeuner-buffet avec spécialités norvégiennes
- Trollstigen (« l'échelle du troll ») et Trollveggen (« le mur du troll »)
- Romsdalsfjorden, Innfjorden, Måndalen, Vågstranda et Vikebukta
- Mont Ørskog






Ce que nous allons vivre

- Nous partons à bord d'un autocar pour un **tour panoramique d'Ålesund**, la ville où est amarré notre navire, et nous découvrons l'architecture de style liberty charmante et parfois excentrique qui l'a rendue célèbre. * Nous sortons de la ville par l'est et nous traversons la **bourgade de Spjelkavik** en direction du petit **village de Sjøholt**, où le fjord effectue un virage en direction du sud.
- La route continue le long du **majestueux Storfjord**, qui agrmente notre trajet de vues dignes d'une carte postale. Cette région est réputée pour la pêche au saumon et la fabrication de meubles. La **commune de Stordal**, notre prochaine étape, abrite de nombreux ateliers de meubles et une charmante **église octogonale** construite en 1789, que nous longeons admiratifs.
- Nous continuons notre trajet à travers les **villages de Liabygda et Valldal**, célèbres pour leurs fraises sucrées, et nous nous enfonçons de plus en plus vers la partie intérieure des méandres du fjord.
- Nous laissons derrière nous le bras de mer et nous suivons la vallée qui se hisse dans les montagnes, en passant par l'imposant **ravin de Gudbrandsjuvet**, l'un des points panoramiques les plus célèbres et les plus appréciés de la région, d'où l'on profite d'une vue spectaculaire.
- Arrivée l'heure du déjeuner, nous prenons une pause pour **déguster quelques spécialités norvégiennes** servies en buffet. Nous avons ainsi l'occasion de découvrir les traditions culinaires locales avec plats chauds, plats froids et desserts.
- Après le déjeuner, depuis le point le plus élevé de la route, à 853 mètres au-dessus du niveau de la mer, notre autocar attaque la célèbre **Trollstigen ou « l'échelle du troll »**. Cette route fermée à la circulation pendant l'hiver descend la vallée d'Isterdalen en nous réservant de grands frissons, avec 11 virages incroyables, une descente à 12 % et une seule voie pendant la majeure partie du trajet.
- Nous admirons le **« le mur du troll » ou Trollveggen**, la paroi rocheuse verticale la plus haute d'Europe (915 mètres), qui attire pendant l'été des amateurs d'escalade venus des quatre coins du monde.
- Une fois redescendus vers la mer, nous longeons le **Romsdalsfjorden**, sur le versant opposé par rapport au trajet matinal, et nous traversons les **villages d'Innfjorden, de Måndalen, de Vågstranda et de Vikebukt**. Nous parcourons ensuite la région du **mont Ørskog**, pour rejoindre la route en direction d'Ålesund.
- Le repas comprend une bouteille d'eau minérale, une bière légère et un café.

Informations

Code	Durée	Niveau	Prix adulte	Prix enfant
01FC	8 Heures environ	 Facile	EUR 120.00	EUR 84.00

Typologie

 Panoramique	 Culturelle	 Pour familles	 Best Tour	 Déjeuner compris
---	--	---	---	--

Ålesund


CROISIÈRE DANS LE HJØRUNDFJORD

Description

Laissons-nous séduire par le Hjørundfjord, considéré par beaucoup comme l'un des plus beaux fjords au monde, avec son aspect sauvage et majestueux, que nous parcourrons jusqu'au bout, accompagnés par le silence d'une nature vierge de toute civilisation.

Ce que nous allons voir

Informations

Code	Durée	Niveau	Prix adulte	Prix enfant
01FG	3 Heures environ	 Facile	EUR 90.00	EUR 63.00

Typologie



Panoramique



Parcours naturaliste

Alesund VISITE D'ÅLESUND

Description

Une visite complète d'Ålesund, l'un des ports de pêche les plus actifs de Norvège, pour découvrir ensemble l'histoire et les traditions culturelles de cette ville maritime. Le patrimoine naturel n'est pas oublié, avec une halte sur le spectaculaire mont Aksla.

Ce que nous allons voir

- Ålesund : Borgundfjord, quartiers modernes et ancien centre commerçant, musée Sunnmøre avec maisons anciennes et collection d'objets d'artisanat
- Mont Aksla


Ce que nous allons vivre

- Nous partons avec notre guide à la découverte d'**Ålesund**, le port le plus célèbre de Norvège, spécialisé dans la pêche en haute mer et la préparation du hareng et de la morue.
- La ville, qui s'étend d'ouest en est sur trois petites îles face à la mer de Norvège, fut fondée en 1793. À la suite de l'incendie qui ravagea les anciennes maisons en bois, laissant plus de 10 000 personnes sans abri, Ålesund fut entièrement reconstruite en 1904 en style Art Nouveau par des architectes norvégiens qui s'inspirèrent du style alors en vogue en Europe.
- En longeant le **Borgundfjord**, nous traversons les **quartiers modernes** jusqu'à l'**ancien centre commerçant**.
- La visite du **Sunnmøre Muséum** nous offre l'occasion de faire un véritable saut dans le temps : dans ce musée à ciel ouvert, situé dans un cadre enchanteur, sont conservées 30 **maisons anciennes** authentiques, provenant de différentes régions du

pays. Le musée, qui expose également des reconstitutions illustrant les traditions locales, possède une étrange **collection d'objets d'artisanat** évoquant l'histoire de la culture maritime locale à travers ses us et coutumes. Les passionnés d'histoire maritime pourront admirer une collection magnifique de 40 embarcations historiques, parmi lesquelles figurent notamment plusieurs navires vikings reconstitués et un vaisseau marchand remontant à l'an 1000 apr. J.-C.

- Sur le chemin du retour, nous faisons une courte halte sur le **mont Aksla** pour photographier le panorama. Le mont Aksla constitue, avec les belvédères de Fjellstua et Kniven, l'une des principales attractions d'Ålesund. On y jouit en effet d'une vue extraordinaire sur la ville, ainsi que sur les merveilleuses petites îles qui l'entourent et sur le massif majestueux des Alpes de Sunnmøre.
- Guides en langue française disponibles en nombre limité.

Informations

Code	Durée	Niveau	Prix adulte	Prix enfant
2321	3 Heures environ	 Facile	EUR 65.00	EUR 45.50

Typologie



Panoramique



Culturelle



Pour familles



Best Tour

Alesund

EXCURSION SUR LES ÎLES DE GISKE ET GODØY

Description

Une excursion incontournable sur les îles de Giske et Godøy, pour plonger dans le passé à la découverte des traditions des Vikings et des clans qui peuplaient il y a plusieurs siècles cet archipel merveilleux.

Ce que nous allons voir

- Île de Giske : église de Giske
- Île de Godøy : phare du village d'Alnes
- Mont Aksla : belvédère


Ce que nous allons vivre

- Nous partons de l'**île de Giske**, l'une des nombreuses îles de l'archipel du même nom, dont les habitants (6 300 environ) sont reliés à Ålesund et au continent par des navettes. L'accès à ces îles se fait par des ponts et des tunnels sous-marins dont le plus long mesure 4,2 km.
- L'île légendaire de Giske, qui jouissait à l'époque des Vikings d'une position particulièrement privilégiée, accueillait les résidences de plusieurs grandes familles norvégiennes. Giske est connue sous le nom « d'île des sagas » car c'est là que naquit

Rollon, le célèbre chef de clan Viking, ancêtre de Guillaume Le Conquérant. Plus tard, il partit s'installer sur la côte nord de la France, en Normandie. Les premiers habitats de cette île plane et fertile remontent au début de l'âge de bronze.

- Nous visitons l'**église de Giske**, entièrement revêtue de marbre, qui fut construite en 1150. Il s'agissait à l'origine de la chapelle familiale du puissant clan Giske. Elle renferme notamment un admirable retable polychrome et une chaire d'une grande finesse ornementale.
- Nous prenons ensuite la direction d'une deuxième île, l'**île de Godøy**, dont nous visitons le **phare**, érigé en 1876 dans le petit **village de pêcheurs d'Alnes**, face à l'océan Atlantique. Pour ressentir pleinement l'impression d'isolement qui se dégage de ces lieux, les plus courageux pourront gravir les cinq étages des escaliers intérieurs, entièrement réalisés en bois, qui conduisent au balcon circulaire situé au sommet du phare.
- À l'issue de la visite du phare, nous revenons à Ålesund, en passant par le **belvédère du mont Aksla** qui, avec ceux de Fjellstua et Kniven, représente l'une des principales attractions d'Ålesund. On y jouit en effet d'une vue extraordinaire sur la ville, ainsi que sur les merveilleuses petites îles qui l'entourent et sur le massif majestueux des Alpes de Sunnmøre.
- Le nombre de places étant limité, mieux vaut réserver à l'avance.
- Il est recommandé de porter des chaussures confortables.

Informations

Code	Durée	Niveau	Prix adulte	Prix enfant
2322	3 Heures environ	 Facile	EUR 70.00	EUR 49.00

Typologie



Panoramique



Culturelle

Ålesund

EXPÉDITION EN BATEAU À MOTEUR AU LARGE D'ÅLESUND

Description

Une véritable expédition au large d'Ålesund, à bord d'un bateau à moteur semi-rigide, pour admirer des paysages à couper le souffle et découvrir les innombrables espèces d'oiseaux et autres animaux qui peuplent ce site spectaculaire.

Ce que nous allons voir

- Côte d'Ålesund
- Île de Runde
- Faune locale : oiseaux, phoques

Ce que nous allons vivre

- Après avoir enfilé notre gilet de sauvetage et écouté les règles de sécurité, nous quittons le port à bord d'un bateau semi-rigide (*Rigid-hulled inflatable boat*, RIB), pour profiter pleinement de cette promenade au large de la **côte d'Ålesund**.
- Si les conditions météorologiques le permettent et que le vent n'est pas trop fort, nous pouvons rejoindre l'**île de Runde**, célèbre pour ses nombreux oiseaux. Cette île, située à 67 km au sud-ouest d'Ålesund et reliée à la terre ferme par un pont, abrite un demi-million d'oiseaux marins de 230 espèces différentes, dont 100 000 macareux moines et 50 000 couples de mouettes tridactyles, ainsi que des colonies de fous de bassan, de puffins, de pingouins torda et de guillemots de troil qui nichent à cet endroit.
- En cas de météo défavorable, nous resterons dans les eaux abritées d'Ålesund. Là aussi, les oiseaux sont extrêmement nombreux et avec un peu de chance, nous pourrions même apercevoir un aigle de mer.
- Notre accompagnateur nous aide à apercevoir quelques spécimens intéressants de la **faune locale** et nous conduit à proximité d'un récif où nous pourrions observer des **phoques** qui se prélassent au soleil.
- Le nombre maximum de participants à cette excursion est de 12.
- Pour participer à cette excursion, il est nécessaire d'être en bonne condition physique et en particulier de n'avoir pas mal au dos.
- Il est nécessaire de savoir nager.
- Si le navire est amarré, nous avons environ 300 mètres à parcourir à pied sur le quai pour rejoindre l'embarcadère des bateaux pneumatiques (RIB). Si le navire est en rade du port, les bateaux annexes utilisent le même débarcadère que les bateaux pneumatiques.
- Il est recommandé de porter des chaussures basses, de préférence à semelles en caoutchouc car elles risquent d'être mouillées.
- Le nombre de places étant limité, mieux vaut réserver à l'avance.
- En cas de mauvaises conditions météorologiques, l'excursion peut être annulée.
- L'excursion dure environ 1 heure 30, y compris le temps de démonstration sur la manière d'enfiler le gilet de sauvetage.

Informations

Code	Durée	Niveau	Prix adulte	Prix enfant
2323	2 Heures environ	3 Difficile	EUR 145.00	EUR 101.50

Typologie


Parcours naturaliste



Divertissement

Honningsvåg
TRANSFERT AU CAP NORD

Description

Cette excursion nous emmène à l'extrémité d'un continent et au début d'une nouvelle aventure : bienvenue au Cap Nord, le point le plus au nord de l'Europe.


Ce que nous allons voir

- Cap Nord
- Nordkapphallen : chapelle, bar, restaurant, vue spectaculaire sur l'océan
- Film sur l'histoire et les quatre saisons au Cap Nord






Ce que nous allons vivre

- Notre excursion nous emmène au **Cap Nord**, le point le plus au nord de l'Europe qui attire depuis des centaines d'années des générations d'explorateurs venus des quatre coins du monde. Ultime frontière avec l'océan arctique, le Cap Nord est l'un des meilleurs sites de la Norvège du nord pour admirer les aurores boréales.
- Nous y trouvons le **Nordkapphallen, un centre d'accueil touristique** offrant aux visiteurs de larges espaces d'observation du paysage spectaculaire qui s'offre à nous. Nous nous détendons, nous prenons un café et nous faisons quelques achats avant d'aller visiter la chapelle située le plus au nord de la planète. Au dernier étage du bâtiment, nous découvrons un **restaurant offrant une vue incroyable sur le plateau et sur l'immensité de l'océan**.
- Nous sommes enchantés par le **film** que nous regardons sur l'histoire des générations qui se sont succédé au Cap Nord, véritable voyage à travers les quatre saisons qui rythment les lieux et leurs paysages contrastés, les lumières spectaculaires et les images époustouflantes qui défilent sur un fond sonore envoûtant. Le film est projeté sur le premier écran panoramique au monde (180°).
- Le site, balayé en permanence par des vents impétueux, se trouve à 307 mètres d'altitude. Il est donc recommandé de porter un manteau.
- L'excursion comprend le transfert en car au Cap Nord.
- L'excursion ne prévoit pas la présence d'un guide.
- Le nombre de places étant limité, mieux vaut réserver à l'avance.

Informations

Code	Durée	Niveau	Prix adulte	Prix enfant
2401	3 Heures environ	 Facile	EUR 90.00	EUR 63.00

Typologie

 Panoramique	 Parcours naturaliste	 Pour familles	 Conseillée aux handicapés
 Best Tour			

Honningsvåg

LES COLONIES D'OISEAUX DE GJESVAER

Description

Excellente nouvelle pour les amoureux de la nature : une excursion dédiée à la découverte de la faune et de la flore de l'île de Magerøy, parmi d'innombrables espèces d'oiseaux différentes et les rennes qui broutent paisiblement.

Ce que nous allons voir

- Honningsvåg
- Usines de poisson et Skipsfjord
- Plateau du Skipsfjord, variétés de plantes et rennes en liberté
- Gjesvær et îles Stappan
- Safari ornithologique (Bird Safari)

Ce que nous allons vivre

- **Honningsvåg**, le point de départ de cette excursion, est le chef lieu de l'île de Magerøy. Cette petite ville de 3 200 habitants accueille fréquemment les bateaux de croisière et les navires marchands provenant de Russie.
- Nous quittons Honningsvåg en car. Nous apercevons les **usines de poisson**, les hôtels et la piste d'avion avant de longer le Skipsfjord et ses bungalows habités par les touristes en fin de semaine.
- Nous montons ensuite sur le **plateau**. Aucun arbre ne pousse sur cette île mais on y trouve, curieusement, de nombreuses espèces végétales. Durant la période estivale, 5 000 rennes viennent brouter à cet endroit et avec un peu de chance, nous pourrions même en apercevoir quelques-uns. Ces animaux domestiqués appartiennent aux Sami, une minorité ethnique qui se concentre essentiellement dans la comté de Finnmark. 10 % de cette communauté, resté nomade, suit les troupeaux de rennes jusqu'à la côte au printemps avant de revenir à l'automne à l'intérieur des terres.
- L'étape suivante de notre périple est un petit village situé à 37 km à l'ouest de Honningsvåg : **Gjesvær**, un petit port abrité entouré d'une centaine d'îles de dimensions différentes au large de la côte. Parmi elles, les îles Stappan abritent des réserves naturelles et avicoles. Nous montons dans une barque qui nous emmène vers ces îles. Mais nous devons rester à bonne distance, pour ne pas mettre en péril la faune locale.
- On appelle cela un **safari ornithologique** : dans l'archipel situé à 15 km à l'ouest du Cap Nord, nous découvrons les nids de nombreux oiseaux marins : mouettes tridactyles, macareux moine, pingouins torda, guillemots, cormorans et cormorans huppés, fous de Bassan. Nous avons même de bonnes probabilités d'apercevoir un aigle marin.
- Au bout de deux heures environ, nous retournons à Gjesvær, où nous attend le car qui nous ramène à Honningsvåg.
- Le nombre de places étant limité, mieux vaut réserver à l'avance.
- Cette excursion est déconseillée aux personnes ayant des difficultés à se déplacer et qui souffrent de mal de mer.
- Pas de guides parlant français.
- L'excursion sera guidée en anglais.

Informations

Code	Durée	Niveau	Prix adulte	Prix enfant
2402	3 1/2 Heures environ	2	EUR 125.00	EUR 87.50

Typologie


Panoramique



Parcours naturaliste



Pour familles

Honningsvåg
À LA DÉCOUVERTE DU CRABE ROYAL

Description

Qui a dit qu'il n'y avait que des fjords en Norvège ? Nous rallions la petite ville de Sarnes où nous découvrons la saveur extraordinaire de la chair de crabe royal, un mets de choix en provenance directe des eaux de Norvège.

Ce que nous allons voir

- Sarnes
- Crabe Royal
- Dégustation de crabe royal préparé selon la tradition locale

Ce que nous allons vivre





- Aujourd'hui, nous découvrons un plat très particulier et typique de la région : **le crabe royal géant**. Cette espèce fut introduite dans la Mer de Barents par des scientifiques russes dans les années Soixante. Le crustacé a proliféré et s'est rapidement déplacé vers l'ouest, au point de coloniser aujourd'hui toute la côte septentrionale de la Norvège. La pêche contrôlée du crabe royal est autorisée en raison des conséquences désastreuses que la présence de ces millions de spécimens pourrait avoir sur l'écosystème.
- Nous rallions **Sarnes** où nous découvrons les **crabes géants** gardés dans des bassins ou dans des cages avant d'être cuits, préparés et servis dans une *lavvo*, une tente traditionnelle lapone, accompagnés de pain, de beurre et de café réchauffé sur le feu.
- Nous **goûtons la chair de crabe**, un mets succulent comparable à la langouste ; il n'est pas surprenant qu'elle atteigne sur le marché des prix si élevés.
- Nous en apprenons aussi davantage sur cet animal : le crabe royal peut vivre jusqu'à trente ans. Certains mesurent 2 mètres d'une pince à l'autre et pèsent parfois près de 10 kilos. Les crabes que l'on pêche pèsent toutefois généralement beaucoup moins, de 3 à 7 kilos. La chair blanche des pattes et des pinces est particulièrement juteuse et possède un goût naturellement sucré. Une seule patte constitue un repas copieux pour un adulte. Une seule pince suffit à rassasier un adulte !
- Après ce succulent repas, nous reprenons le car qui nous ramène au bateau.

- Pas de guides parlant français.
- L'excursion sera guidée en anglais.
- Le nombre de places étant limité, mieux vaut réserver à l'avance.
- Les personnes allergiques aux crustacés ne sont pas autorisées à participer à cette excursion.

Informations

Code	Durée	Niveau	Prix adulte	Prix enfant
2403	2 1/2 Heures environ	2 Difficulté moyenne	EUR 100.00	EUR 70.00


Typologie

 Panoramique	 Parcours naturaliste	 Pour familles	 Dégustation
---	--	---	---

Honningsvag
Informations

Code	Durée	Niveau	Prix adulte	Prix enfant
01Z1	1/2 Heures environ	2 Difficulté moyenne	EUR 230.00	EUR 230.00

Typologie

 Panoramique

Tromso
À LA DÉCOUVERTE DE TROMSØ
Description

Cette excursion nous emmène à l'île boisée de Troms, et en particulier à Tromsø, surnommée par un grand nombre de personnes la « capitale de l'Arctique » ou le « Paris du Nord », un centre universitaire chargé d'histoire, caractérisé par une architecture variée qui mélange l'ancien et le moderne et plongé au milieu d'un paysage époustouflant constitué d'îles, de fjords et de montagnes.

Ce que nous allons voir

- Musée de l'Université
- Pont de Tromsø
- Cathédrale Arctique

- Temps libre pour le shopping.

Ce que nous allons vivre

- Notre excursion nous emmène dans la très belle île de Troms, connue pour ses forêts et son paysage enchanteur, et plus précisément à Tromsø, souvent définie comme la « capitale de l'Arctique » ou le « Paris du Nord ».
- La première étape de notre visite est constituée par le caractéristique **Musée de l'Université**, renommé pour la géologie, la géographie, la botanique et la fascinante culture Sami.
- Nous traversons ensuite le **pont de Tromsø** pour rejoindre la **Cathédrale Arctique**, que nous pouvons admirer de l'extérieur. Cette splendide cathédrale est caractérisée par une architecture ultramoderne dont la forme rappelle une tente Sami ou la pointe d'un iceberg.
- Avant de remonter à bord nous accordons un peu de notre temps au **shopping** pour acheter des souvenirs typiques de l'extrême nord.
- Guides en langue française disponibles en nombre limité.
- En cas d'intempérie, il est recommandé de porter une tenue adaptée.
- Le parcours pourra connaître certaines modifications.

Informations

Code	Durée	Niveau	Prix adulte	Prix enfant
2431	3 1/2 Heures environ	1 Facile	EUR 70.00	EUR 49.00

Typologie


Panoramique



Shopping



Pour familles


 Conseillée aux
handicapés

Tromsø
VISITE DE TROMSØ ET TOUR EN TÉLÉPHÉRIQUE
Description

Nous partons à la découverte de la ville la plus peuplée de la Norvège septentrionale, située au cur d'un paysage époustouflant constitué d'îles, de fjords et de montagnes, autrefois habitée par des chasseurs de phoques et d'éléphants de mer, et point de départ d'expéditions arctiques. C'est aujourd'hui une ville universitaire caractérisée par une architecture variée qui mélange l'ancien et le moderne.

Ce que nous allons voir


- Musée de l'Université
- Pont de Tromsø

- Cathédrale Arctique
- Tour panoramique en téléphérique

Ce que nous allons vivre

- La première étape de notre visite est constituée par le caractéristique **Musée de l'Université**, renommé pour la géologie, la géographie, la botanique et la fascinante culture Sami.
- Nous traversons ensuite le **pont de Tromsø** pour rejoindre la **Cathédrale Arctique**, que nous pouvons admirer de l'extérieur. Cette splendide cathédrale est caractérisée par une architecture ultra-moderne dont la forme rappelle une tente Sami ou la pointe d'un iceberg.
- Notre excursion se termine en beauté avec un **tour panoramique en téléphérique** pour observer la ville, les fjords et les montagnes environnantes d'en haut.
- En cas d'intempérie, il est recommandé de porter une tenue adaptée.
- Le parcours pourra connaître certaines modifications.
- En cas de conditions météorologiques défavorables, le tour en téléphérique pourrait être annulé.
- Le parcours pourra connaître certaines modifications.
- Les places disponibles étant limitées, mieux vaut réserver à l'avance.

Informations

Code	Durée	Niveau	Prix adulte	Prix enfant
2432	3 1/2 Heures environ	 Facile	EUR 85.00	EUR 59.50

Typologie


Panoramique



Culturelle



Best Tour

Tromsø
TROMSØ ET L'ACQUARIUM POLARIA
Description

Après la visite du célèbre musée Polaria, nous partons à la découverte de Tromsø, une ville chargée d'histoire et dont l'architecture variée est enchâssée dans un décor naturel incroyable au milieu des îles, des fjords et des montagnes.

Ce que nous allons voir


- Musée Polaria
- Pont de Tromsø
- Cathédrale Arctique

- Temps libre pour le shopping.

Ce que nous allons vivre

- Notre excursion nous emmène à la découverte de la très belle ville de Tromsø, surnommée à juste titre « Porte de l'Arctique ». La ville, située dans l'île boisée de Troms, fut par le passé un centre de chasseurs de phoques et d'éléphants de mer, et point de départ d'expéditions arctiques, tandis qu'à l'heure actuelle, c'est un centre universitaire très vivant où l'ancien et le moderne se mélangent harmonieusement.
- La première étape de notre visite est le splendide musée **Polaria**, célèbre musée et aquarium arctique abrité dans un très beau complexe architectural ultramoderne. Outre l'aquarium, cette structure présente les différents visages de la faune et de la flore typiques de la région arctique à travers des expositions intéressantes et un cinéma panoramique. Au cours de la visite, nous pouvons explorer la reconstitution fidèle et très détaillée du climat et de l'univers arctique, en explorant les cavernes des ours polaires et les piscines des phoques.
- Au terme de notre visite, nous traversons le **pont de Tromsø** pour rejoindre l'imposante **Cathédrale Artica**, caractérisée par une architecture ultramoderne dont la forme rappelle une tente Sami ou la pointe d'un iceberg. L'intérieur de la cathédrale est dominé par un splendide vitrail polychrome de 140 mètres carrés qui représente la résurrection du Christ.
- Avant de conclure, nous revenons au centre pour nous accorder un peu de **temps libre** et faire du shopping.
- Guides en langue française disponibles en nombre limité.
- Les places disponibles étant limitées, mieux vaut réserver à l'avance.

Informations

Code	Durée	Niveau	Prix adulte	Prix enfant
2433	3 1/2 Heures environ	 Facile	EUR 75.00	EUR 52.50

Typologie


Parcours naturaliste



Shopping



Pour familles


 Conseillée aux
handicapés

Tromsø
LES HUSKIES ET LE MUSÉE POLAIRE
Description

Une expérience vraiment unique entre le Villmarkssenteret, un centre qui compte 130 huskies de traineau, et une visite au Musée Polaire, pour revivre le passé de Tromsø.

Ce que nous allons voir


- Île de Kvaløya

- Centre des chiens de traîneau de Villmarkssenteret
- Tromsø
- Musée Polaire

Ce que nous allons vivre

- Nous quittons le port en car et nous traversons le pont de Sandnessund pour rejoindre l'île de **Kvaløya**, dite également « île des baleines ». Kvaløya est extrêmement montagneuse, avec des sommets qui avoisinent les 1000 mètres de hauteur.
- Le voyage se poursuit en direction du **Villmarkssenteret**, centre de **chiens de traîneau** géré par Tove Sørensen et son mari Tore Albrigtsen. Au cours de la visite, nous pouvons découvrir de près quelques-uns des 130 chiens hébergés dans ce centre ainsi que leurs magnifiques chiots, tandis que le couple nous raconte de savoureuses anecdotes sur les nombreuses expéditions qui se sont déroulées au fil des ans. Tove et ses huskies participent régulièrement à la course du Finnmark (qui comprend un parcours de 1000 km), son mari, quant à lui, a traversé le Groenland à ski. Ensemble, le couple a participé à la fameuse Iditaroad, la course de chiens la plus longue au monde avec un parcours de plus de 1842 km.
- Au terme de la visite, nous revenons à Tromsø où nous visitons le **Musée Polaire**. Situé là où se trouvait autrefois le bâtiment de la douane, le musée a pour but de conserver et d'explorer les reliques du passé, lorsque les traditions de la ville de Tromsø étaient indissolublement liées à la chasse et aux expéditions. Le musée présente aussi une immense collection de skis, de tentes et de divers équipements utilisés par l'explorateur Roald Amundsen pendant son expédition au pôle Sud.
- Après la visite, nous revenons au port en car.
- L'itinéraire pourrait connaître des modifications, en fonction de l'heure de départ.
- Les places disponibles étant limitées, mieux vaut réserver à l'avance.
- En cas de conditions météorologiques défavorables, l'excursion pourrait être annulée.

Informations

Code	Durée	Niveau	Prix adulte	Prix enfant
2434	3 1/2 Heures environ	 Facile	EUR 80.00	EUR 56.00

Typologie



Panoramique



Culturelle



Pour familles

Tromsø

TOUR PANORAMIQUE DE TROMSØ

Description

Une excursion intéressante dans la très belle ville de Tromsø, plongé dans un paysage époustoufflant constitué d'îles, de fjords et de montagnes: une ville chargée d'histoire qui fut le point de départ de nombreuses expéditions polaires et qui est devenue aujourd'hui

une ville universitaire éclectique, où passé et présent cohabitent en harmonie.

Ce que nous allons voir

- Centre de Tromsø
- Église de Tromsø
- Pont Sandnessund
- Kvaløya
- Université
- Pont de Tromsø
- Cathédrale Artica

Ce que nous allons vivre

- Nous quittons le port en bus et nous nous dirigeons vers le **centre de Tromsø**, caractérisé par des maisons d'architecture néoclassique construites en bois qui se mêlent aux édifices d'un style résolument plus moderne.
- Nous passons devant l'**Église de Tromsø**, l'une des plus grandes églises de l'Europe du nord qui sont entièrement construites en bois.
- Nous poursuivons notre périple autour de l'île pour arriver au **pont Sandnessund** qui, fort de ses 1 220 mètres, relie Troms à l'île de **Kvaløya** (dite aussi « île des baleines »). Nous visitons la banlieue la plus moderne de Tromsø, au milieu d'un magnifique décor entouré de cimes montagneuses.
- Nous revenons ensuite à Troms en passant devant l'université de Tromsø, principal pôle universitaire norvégien qui compte le nombre d'étudiants nationaux et étrangers le plus élevé du pays.
- Nous traversons alors le pont qui domine le détroit de Tromsø, où des courants dont la force peut aller jusqu'à 4 nuds peuvent se produire.
- Une fois sur l'autre versant, où réside la moitié de la population locale, nous passons devant l'Église Tromsdalen, également appelée **Cathédrale Artica**. La Cathédrale est caractérisée par une architecture ultramoderne dont la forme rappelle une tente Sami ou la pointe d'un iceberg.
- Nous continuons notre périple en passant devant différentes habitations de la région, toutes caractérisées par des jardins aux fleurs colorées, fait surprenant à cette latitude!
- Nous rentrons au port en traversant le **pont de Tromsø**, long de plus d' 1 km.

Informations

Code	Durée	Niveau	Prix adulte	Prix enfant
2437	2 Heures environ	1 Facile	EUR 45.00	EUR 31.50

Typologie



Panoramique



Pour familles

*Leknes***CIRCUIT PANORAMIQUE DES ÎLES LOFOTEN****Description**

Allons visiter les îles Lofoten : une occasion unique de découvrir des lieux merveilleux, à l'extrémité du continent et au cur de paysages infinis et spectaculaires, entre une visite au musée de la morue séchée et un délicieux déjeuner typique.


Ce que nous allons voir

- Îles Lofoten
- Plages de sable blanc
- Villages de pêcheurs
- Musée de la morue séchée
- Délicieux déjeuner typique avec vue sur la baie
- Nusfjord et promenade

Ce que nous allons vivre

- Cette excursion nous emmène sur les **fascinantes îles Lofoten** qui nous étonnent par leur **panorama à couper le souffle** : Le spectacle de ces 190 km de montagnes à pic sur la mer et de l'exubérante végétation des vallées et des villages de pêcheurs nous étonne de plus en plus à mesure que nous nous approchons de ce mur de granit.
- Nous traversons **plages de sable blanc et de charmants villages**, jusqu'à Å, un petit village de pêcheurs niché au bout de la route principale des Lofoten. Par le passé, ce pittoresque village appartenait à un seul homme qui en contrôlait toutes les activités.
- Nous visitons plusieurs cabanes typiques de pêcheurs, qui ont survécu jusqu'à nos jours, dans un état de conservation admirable.
- Nous nous rendons ensuite au **Musée de la morue séchée** (Tørrfiskmuseum), tout près, où nous découvrons comment les poissons sont séchés et préparés pour l'exportation. La morue séchée produite dans les Lofoten est considérée comme la meilleure au monde, en raison des conditions climatiques qui y règnent.
- Après en avoir appris davantage sur cette industrie extrêmement importante pour l'économie locale, nous dégustons un **délicieux déjeuner typique, en profitant de la vue sur la baie**.
- Sur le chemin du retour, nous faisons une halte à **Nusfjord**, l'un des plus beaux villages de pêcheurs et des mieux conservés des Lofoten, pour une agréable promenade.
- Guides en langue française disponibles en nombre limité.
- Le nombre de places étant limité, mieux vaut réserver à l'avance.

Informations

Code	Durée	Niveau	Prix adulte	Prix enfant
2971	6 1/2 Heures environ	 Facile	EUR 160.00	EUR 112.00

Typologie


Parcours naturaliste



Culturelle



Pour familles



Déjeuner compris

Leknes
L'ANCIENNE FERME VIKING LOFOTR ET VESTVÅGØY
Description

Partons pour un voyage dans le temps à Leknes, où furent retrouvés les vestiges de la plus vaste maison commune viking. Nous admirerons les montagnes, les paysages naturels et les villages de pêcheurs et nous imaginerons la vie du passé dans ces lieux magiques et chargés d'histoire.

Ce que nous allons voir


- Leknes et montagnes de l'Himmeltindan
- Borg et musée viking de Lofotr
- Pause au belvédère de Hagskaret et vue sur la mer de Norvège et sur le Vestfjord
- Village de Stamsund
- Buksnesfjord et célèbre belvédère de Einangen

Ce que nous allons vivre

- Nous traversons **Leknes**, le centre administratif de l'île de Vestvågøy, où l'agriculture est aussi importante que la pêche. Nous passons près du petit aéroport.
- Les **imposantes montagnes de l'Himmeltindan** qui nous accompagnent en arrière-plan tout le long de notre trajet sont les plus hautes toute l'île, avec leurs 914 mètres d'altitude.
- Quelques temps après, nous arrivons à **Borg** où se trouve une ancienne ferme viking découverte par un paysan au début des années 1980, alors qu'il labourait son champ. L'édifice principal mesure 83 mètres de long et abrite sur tout son pourtour diverses expositions et reconstitutions. Entièrement restauré, il a été baptisé « Lofotr ».
- Durant la visite, nous imaginons dans quelles conditions vivaient les peuples du passé.
- À l'extérieur, nous découvrons les animaux dont disposaient les hommes de l'époque : sangliers, chevaux des fjords, brebis, etc.
- L'étape successive prévoit un **arrêt au belvédère de Hagskaret**, duquel on jouit d'une **vue extraordinaire sur la mer de Norvège et sur le Vestfjord** qui sépare les îles et le continent.

- L'excursion se poursuit en direction de **Stamsund, un village de pêcheurs** fondé par Julius M. Johansen au début du XXe siècle : un « self-made man » devenu l'un des principaux producteurs de poisson séché et de guano de toute la Norvège qui fit construire des équipements de pêche modernes, des quais pour les navires, une installation de raffinage d'huile de foie de morue, des magasins, des habitations pour les pêcheurs et une église.
- Avant de revenir au bateau ancré dans le Buksnesfjord, nous l'admirons **dans toute sa splendeur depuis le belvédère de Einangen.**
- Le nombre de places étant limité, mieux vaut réserver à l'avance.

Informations

Code	Durée	Niveau	Prix adulte	Prix enfant
2972	3 1/2 Heures environ	 Facile	EUR 105.00	EUR 73.50

Typologie


Panoramique



Culturelle



Pour familles

Leknes
VISITE PANORAMIQUE DE LA PARTIE EST DES ÎLES LOFOTEN
Description

Une visite panoramique couvrant toutes les principales attractions de la partie ouest des merveilleuses îles Lofoten, des montagnes à la mer en passant par les villages de pêcheurs.

Ce que nous allons voir

- Leknes (Gravdal)
- Pittoresque village de pêcheurs de Henningsvaer
- Galerie Lofoten Hus, spectacle multimédia sur la vie dans les îles Lofoten et collection photographique sur les aigles marins
- Importante cité de Svolvær
- Sommet du Vaagekallen
- Galerie de Glace et incroyables sculptures de glace
- Chaîne de montagnes des Lofoten et arrêt photo près de Hagskaret

Ce que nous allons vivre

- Nous quittons **Leknes (Gravdal)** et nous prenons la route principale en direction de l'est.
- Notre première étape est **Henningsvaer**, l'un des villages de pêcheurs les plus pittoresques de Norvège, niché au cur des montagnes. À une certaine époque, jusqu'en 1962, lorsque l'industrie de la pêche était à son apogée dans les Lofoten, plus

de 6 000 pêcheurs y résidaient de janvier à avril. De nombreux artistes ont peint ces îles, inspirés par la lumière et la beauté de la nature environnante.

- Nous visitons la **Galerie Lofoten Hus** où nous assistons à un **spectacle multimédia** évoquant l'industrie de la pêche, la nature et les habitants des Lofoten au fil des saisons.
- Au même endroit se trouve une **collection photographique** comprenant une série sur les aigles marins ainsi que quelques clichés des îles Lofoten réalisés par le célèbre photographe Wilse, vieilles de 70 voire 90 ans.
- L'excursion se poursuit en direction de **Svolvær**, la ville principale des Lofoten.
- Notre prochaine étape : le **sommet du Vaagekallen**, un lieu très connu.
- Là, nous visitons la **Galerie de Glace** : à l'entrée, nous nous emmitouflons dans une fourrure chaude avant d'aller nous perdre parmi les incroyables **sculptures de glace** réalisées par des artistes du monde entier, qui nous sont présentées illuminées sur fond sonore et musical.
- Après un moment de **temps libre dans les rues de Svolvær**, nous reprenons la route que nous avons empruntée à l'aller pour revenir à l'île de Vestvågøy.
- Puis nous quittons la route principale et nous nous enfonçons vers l'intérieur des terres.
- Le décor qui nous attend est la **chaîne de montagnes des Lofoten**, qui forme une barrière brise-lames naturelle. Les ports situés sur la partie orientale des îles sont ainsi bien protégés de la mer de Norvège. Ces massifs sont donc particulièrement importants pour la population de l'archipel.
- Durant la dernière étape de l'excursion, nous effectuons un **arrêt photo près du belvédère de Hagskaret**.
- Là, notre regard erre librement sur la **mer de Norvège, le Vestfjord et le continent**.
- Après ce moment de pause, nous revenons à l'embarcadere du Buksnesfjord.
- Le nombre de places étant limité, mieux vaut réserver à l'avance.

Informations

Code	Durée	Niveau	Prix adulte	Prix enfant
2974	7 Heures environ	1 Facile	EUR 165.00	EUR 115.50

Typologie



Panoramique



Parcours naturaliste



Conseillée aux handicapés



Déjeuner compris

Leknes

SVOLVÆR ET ICE BAR

Description

Le circuit idéal pour ceux qui souhaitent découvrir les splendeurs des îles Lofoten et profiter d'un moment de détente dans un Ice Bar typique, réchauffés par des couvertures en peau de rennes, pour déguster une boisson locale offerte par la maison.

Ce que nous allons voir

- Merveilles de la nature des îles Lofoten
- Importante cité de Svolvær et sommet de Vaagekallen
- Ice Bar et Galerie de Glace
- Dégustation d'une boisson offerte par la maison #

Ce que nous allons vivre

- Nous partons de **Leknes** et nous nous dirigeons vers la partie orientale de l'île en direction de **Lofoten**, l'une des destinations touristiques nationales les plus spectaculaires.
- En chemin, nous avons l'opportunité d'admirer les **splendeurs de la nature** qui font la célébrité de ce site dans le monde entier : montagnes escarpées, vues impressionnantes sur l'océan, petits villages de pêcheurs avec leurs cabanes pittoresques et vastes étendues de terres agricoles. Les courants marins autour de ces îles sont à l'origine de l'importante industrie de la pêche des Lofoten et de leurs riches traditions culturelles.
- Arrivés à **Svolvær**, la ville la plus importante de l'archipel, nous nous trouvons face à l'incomparable **sommet de Vaagekallen**.
- La visite continue en direction de l'**Ice Bar et de la Galerie de Glace** où nous nous emmitouflons dans un chaud manteau avant d'entrer et de déguster une **délicieuse boisson** offerte par la maison.
- Nous sommes enchantés par les **incroyables sculptures de glace** présentées sur un fond musical créé par des artistes du monde entier.
- Sur la route du retour pour Leknes, nous traversons **Valberg**, la partie sud de l'île de Vestvågøy.
- Le nombre de places étant limité, mieux vaut réserver à l'avance.

Informations

Code	Durée	Niveau	Prix adulte	Prix enfant
2975	4 Heures environ	1 Facile	EUR 90.00	EUR 63.00

Typologie


Panoramique



Drink inclus

Leknes
EXCURSION EN BATEAU ET EN CAR À TROLLFJORD
Description

Au nord du Cercle Arctique, il est un lieu tellement incroyable que les mots manquent pour le décrire. Un lieu qu'il faut vivre pour comprendre : ce sont les îles Lofoten, au cur desquelles se trouve le village de Svolvær. Cette excursion nous emmène à la

découverte de cet endroit extraordinaire.


Ce que nous allons voir

- Trollfjord
- Faune extraordinaire
- Svolvær et pêcheries de morue
- Délicieux déjeuner
- Montagnes et paysages à couper le souffle
- Artistes Åse et Åsvar Tangrand et l'art des souffleurs de verre
- Vue impressionnante sur la plage et l'océan

Ce que nous allons vivre

- Notre voyage se déroule à l'embouchure du célèbre **Trollfjord** : large de 100 mètres à peine, sur une largeur maximale de 800 mètres à l'intérieur, il est cerné par des montagnes hautes de 600 à 1 100 mètres.
- Depuis des siècles, le fjord peut se targuer d'abriter une faune d'une richesse extraordinaire qui fascine des milliers de visiteurs. Nous ne faisons pas exception. Sur le trajet, nous avons l'opportunité d'apercevoir **des aigles, des phoques et une grande variété d'oiseaux**.
- Après une croisière relaxante sur le fjord, nous arrivons à **Svolvær**. L'économie de la ville est fondée depuis toujours sur les pêcheries de morue de la ville.
- Nous nous offrons un **délicieux déjeuner** avant de repartir en direction de notre bateau.
- Sur le chemin du retour, nous faisons une halte entre les montagnes escarpées et nous nous avançons sur la côte âpre et battue par les vents.
- À Vikten, nous rendons visite au **couple d'artistes Åse et Åsvar Tangrand, dans leur cabane de verre**. Nous nous installons aux premières loges pour admirer l'art de souffler le verre et profitons de la vue impressionnante sur la plage et l'océan**.
- Le nombre de places étant limité, mieux vaut réserver à l'avance.

Informations

Code	Durée	Niveau	Prix adulte	Prix enfant
00X9	8 Heures environ	 Difficulté moyenne	EUR 185.00	EUR 129.50

Typologie



Panoramique



Parcours naturaliste



Culturelle



Best Tour



Déjeuner compris

Leknes


ÎLES LOFOTEN : NUSFJORD, VUES SPECTACULAIRES ET MAISONS DE PÊCHEURS

Description

Les Lofoten sont connues pour la qualité de leur pêche, leurs splendeurs naturelles, les petites villages à l'écart des sentiers battus et leurs vastes paysages spectaculaires : partons à la découverte de ces îles ancrées au pôle nord.

Ce que nous allons voir

Informations

Code	Durée	Niveau	Prix adulte	Prix enfant
00CQ	3 1/2 Heures environ	 Difficulté moyenne	EUR 95.00	EUR 66.50

Typologie



Panoramique



Culturelle



Best Tour

Trondheim

CROISIÈRE PANORAMIQUE DE L'ÎLE MUNKHOLMEN

Description

Une croisière panoramique spectaculaire pour découvrir l'île Munkholmen (« l'île aux Moines ») ainsi que les événements qui ont marqué son histoire séculaire et admirer la ville de Trondheim sous un angle privilégié.

Ce que nous allons voir

- Trondheim : cathédrale
- Île Munkholmen : visite du monastère
- Tour de Tyholt
- Café au restaurant panoramique tournant


Ce que nous allons vivre

- Nous quittons le quai à bord d'une péniche pour un tour panoramique aux alentours de la ville de **Trondheim**, qui nous permettra d'admirer des maisonnettes en bois typiques et la **cathédrale** appelée Nidarosdomen ou « cathédrale de Nidaros ». Ce monument construit en style roman-gothique sur ordre du roi Olaf II de Norvège est aujourd'hui une étape importante pour les pèlerins d'Europe du Nord. Troisième ville de Norvège par sa taille, Trondheim est connue pour sa vie culturelle dynamique alternant festivals musicaux en tous genres et gastronomiques.
- Notre péniche nous conduit alors à **Munkholmen** (« l'île aux Moines »), un îlot situé au milieu du fjord de Trondheim. Cette île est la destination favorite des habitants de Trondheim pour leurs pique-niques et leurs sorties à la plage. L'histoire de




Munkholmen débute aux alentours de l'An mil, avec la fondation de la ville par les Vikings. Elle devint ensuite le siège d'un important monastère bénédictin, auquel elle doit son nom signifiant « l'île aux Moines ». Vers la fin du XVIIe siècle y fut construit un fort. Jadis utilisé comme prison, ce dernier est encore visible et ouvert à la visite. En 1940, lorsque les nazis envahirent la Norvège, le fort fut transformé en base militaire. Les traces de l'occupation nazie sont encore visibles de nos jours. Nous mettons pied à terre et nous disposons d'un peu de temps libre pour explorer l'île, avec une **visite du monastère**.

- De retour à Trondheim, nous nous rendons en autocar vers la **tour de Tyholt**, visible depuis toute la ville. La tour mesure 124 mètres de haut et sa construction débuta en 1985 d'après les plans de l'architecte Nils Christian. Au sommet de la tour, à 80 mètres de haut, se trouve un **restaurant panoramique tournant**, qui effectue toutes les heures un tour complet sur lui-même en offrant des vues splendides. Là, nous pouvons nous détendre en prenant un **café** et en profitant d'une vue spectaculaire sur le fjord.
- Avant notre retour au quai, nous terminons notre excursion avec un tour panoramique de la ville.

Informations

Code	Durée	Niveau	Prix adulte	Prix enfant
01FH	4 1/2 Heures environ	 Difficulté moyenne	EUR 95.00	EUR 66.50

Typologie

 Panoramique	 Parcours naturaliste	 Dégustation
---	--	---

Trondheim

TOUR PANORAMIQUE DE TRONDHEIM

Description

Ce tour nous permet d'admirer les principaux centres d'intérêt de Trondheim, une ville universitaire vivante et chargée d'histoire, qui abrite aussi la célèbre cathédrale de Nidaros.

Ce que nous allons voir

- Place du marché
- Statue d'Olaf Ier de Norvège
- Cathédrale de Nidaros
- Trøndelag Folk Museet
- Pont Elgseter


Ce que nous allons vivre

- Nous quittons le port en car pour nous diriger vers le centre. Nous visitons la **place du marché** envahie par la foule, où il est

possible d'admirer la **statue consacrée à Olaf Ier de Norvège**, le roi viking qui fonda la ville.

- Nous arrivons ensuite à la **Cathédrale de Nidaros**, édifiée en 1070 et reconstruite à plusieurs reprises, ce qui lui donne ce style gothique et roman. Il s'agit de l'une des plus belles et plus imposantes cathédrales de la péninsule scandinave.
- Après la visite en extérieur de la cathédrale, nous continuons notre périple en découvrant les principaux centres d'intérêt de la ville avant de conclure par la visite du **Trøndelag Folk Museet**.
- Nous regagnons ensuite le bateau en traversant le **pont Elgseter**.
- Guides en langue française disponibles en nombre limité.
- En cas d'intempérie, il est recommandé de porter une tenue adaptée.
- L'excursion se déroule essentiellement à pied; il est recommandé par conséquent de porter des chaussures confortables.

Informations

Code	Durée	Niveau	Prix adulte	Prix enfant
2441	3 Heures environ	 2	Difficulté moyenne EUR 65.00	EUR 45.50

Typologie



Panoramique



Culturelle

Trondheim

TOUR PANORAMIQUE DE TRONDHEIM ET SPECTACLE DE SAUT À SKI

Description

Après une intéressante excursion qui nous fait découvrir les principaux centres d'intérêt de Trondheim nous arrivons au Tremplin de saut à ski de Granåsen pour assister à une démonstration de saut à ski extraordinaire.

Ce que nous allons voir

- Place du marché
- Statue d'Olaf Ier de Norvège
- Munkegata
- Cathédrale de Nidaros
- halte panoramique
- Tremplin de saut à ski de Granåsen
- Saut à ski
- Trøndelag Folk Museet

Ce que nous allons vivre

- Nous quittons le port en car pour nous diriger vers le centre. Nous visitons la **place du marché** où il est possible d'admirer l'obélisque et sa **statue consacrée à Olaf Ier de Norvège**, le roi viking qui fonda la ville. Nous poursuivons notre itinéraire sur la **Munkegata** (la « Rue des Religieux »), vaste route qui mène à la Cathédrale.
- Nous arrivons ensuite à la **Cathédrale de Nidaros**, édifée en 1070 et reconstruite à plusieurs reprises, ce qui lui donne ce style gothique et roman. Il s'agit d'une des cathédrales les plus belles et les plus imposantes de la péninsule scandinave, et le monument gothique le mieux conservé de toute l'Europe du nord. La cathédrale fait la fierté de Trondheim et de toute la Norvège pour sa magnificence.
- La visite de la cathédrale achevée, nous nous accordons une **halte à un point de vue panoramique**.
- Puis nous continuons en direction du **Tremplin de saut à ski Granåsen**, installation sportive où nous pouvons admirer les athlètes s'entraîner au **saut à ski**. La surface des toboggans en céramique et le tapis d'herbe artificielle permettent l'accès au tremplin toute l'année et pas uniquement en hiver.
- Nous nous rendons au musée **Trøndelag Folkemuseum** situé sur la colline de Sverresborg. Ce musée de plein air illustre la vie et les traditions de la région de Trøndelag. Certaines habitations provenant de toute la région ont dû d'abord être démontées puis remontées à l'intérieur du musée, pour pouvoir donner un authentique aperçu de la vie et du style architectural du passé.
- La visite terminée, nous revenons au port en car.
- En cas d'intempérie, il est recommandé de porter une tenue adaptée.
- L'excursion se déroule essentiellement à pied; il est recommandé par conséquent de porter des chaussures confortables.

Informations

Code	Durée	Niveau	Prix adulte	Prix enfant
2445	3 1/2 Heures environ	2 Difficulté moyenne	EUR 65.00	EUR 45.50

Typologie


Panoramique



Pour familles

Trondheim
À LA DÉCOUVERTE DE TRONDHEIM
Description

Un itinéraire pour découvrir les merveilles de Trondheim, une ville universitaire vivante et chargée d'histoire, qui abrite aussi la célèbre cathédrale de Nidaros. Ce tour panoramique nous permet de découvrir les principaux lieux d'intérêt historique et culturel de la ville.

Ce que nous allons voir

- Place du marché

- Statue d'Olaf Ier de Norvège
- Stiftsgården
- Pont Gamle Bybro
- Forteresse de Kristiansten
- Baklandet (vieille ville)
- Colline de Brubakken
- Cathédrale de Nidaros
- Archevêché

Ce que nous allons vivre

- Nous quittons le port pour nous diriger vers le centre ville de Trondheim, une des villes les plus anciennes du pays scandinave, fondée par le roi viking Olaf Ier de Norvège en 997 avant J.-C. Nous visitons la **place du marché** où la statue du fondateur de la ville se détache nettement du décor. Trondheim fut détruite à plusieurs reprises par des incendies désastreux mais l'architecte Cicignon contribua à sa reconstruction à la fin du XVIIe siècle.
- Nous passons devant **Stiftsgården**, la plus vaste construction en bois du pays dont la famille royale se servait comme résidence de représentation à l'occasion des visites à Trondheim.
- Nous poursuivons notre périple en traversant le **Gamle Bybro**, un vieux pont qui surplombe le Nid et qui mène au quartier ancien de Bryggene, rendu encore plus caractéristique par les riants maisons sur pilotis alignées au bord du fleuve.
- Nous dépassons ensuite la **Forteresse de Kristiansten** pour rejoindre la *zone de Baklandet, fascinant quartier de la vieille ville. Nous faisons une jolie promenade au milieu des habitations de pêcheurs, marins et artisans. L'ascenseur à bicyclettes qui remonte la colline abrupte de Brubakken** est une curiosité à ne pas manquer.*
- Nous poursuivons à travers la vieille ville en admirant les splendides vues sur le Nid, et rejoignons la **Cathédrale de Nidaros**, une des cathédrales les plus belles et les plus imposantes de la péninsule scandinave, et le monument gothique le mieux conservé de toute l'Europe du nord. Ce splendide édifice, datant du XIIe siècle, fut construit sur la tombe de Sant'Olav, patron de la Norvège, et se voit donc considéré comme l'un des lieux de pèlerinage les plus importants. En passant derrière la Cathédrale, nous avons la possibilité d'admirer l' **Archevêché**, une autre splendide construction médiévale.
- La visite terminée, nous revenons au bateau en car.

Informations

Code	Durée	Niveau	Prix adulte	Prix enfant
2446	2 Heures environ	2	EUR 55.00	EUR 38.50

Typologie


Panoramique

Trondheim

ÉMOTIONS SUR LE FJORD À BORD D'UN BATEAU PNEUMATIQUE !

Description

Cette excursion riche en adrénaline nous permet de naviguer sur les eaux du fjord à grande vitesse et d'admirer les couleurs et les paysages splendides de Norvège, pour une expérience placée sous le signe de l'émerveillement et du divertissement.

Ce que nous allons voir

- Bateau pneumatique
- Navigation sur le fjord
- Manœuvres riches en adrénaline
- Trondheim

Ce que nous allons vivre

- Notre aventure débute au port, où, après une brève promenade, nous arrivons au quai où est amarré le **bateau pneumatique**.
- Là, nous écoutons les informations de sécurité nécessaires et revêtons la combinaison, le gilet de sauvetage et le masque. Hydrofuges et coupe-vent, les gilets peuvent être portés par-dessus les vêtements.
- Nous sommes alors prêts à nous lancer dans notre aventure très particulière sur le **fjord**. Alors que le vent pousse le bateau pneumatique toujours plus vite, nous ressentons une inévitable sensation de liberté et d'excitation. Pendant le tour, le pilote effectue des **manœuvres spectaculaires riches en adrénaline**, pour un moment de pur divertissement. Cette balade en bateau pleine d'émotions nous permet également de découvrir **Trondheim** sous un angle tout nouveau.
- Après environ une heure de divertissement et de sensations fortes, nous sommes prêts à rentrer au port.
- L'itinéraire de l'excursion sera déterminé par le pilote en fonction de l'état de la mer et du vent.
- Il est recommandé de porter des chaussures confortables et solides ; les chaussures ouvertes ne sont pas autorisées.
- Il est interdit de fumer à proximité de l'embarcation.
- Naviguer à bord d'un zodiac est une expérience extrêmement intense. Pour cette raison, l'excursion est déconseillée aux femmes enceintes et aux personnes souffrant de problèmes de dos et de genou.
- Âge minimum : 14 ans.
- L'excursion n'inclut pas de guide. Les informations seront fournies en langue anglaise.
- En cas de conditions météorologiques défavorables, l'excursion est susceptible d'être annulée au dernier moment.

Informations

Code	Durée	Niveau	Prix adulte	Prix enfant
2447	1 1/2 Heures environ	3 Difficile	EUR 155.00	EUR 108.50

Typologie



Parcours naturaliste



Pour sportifs

Trondheim

TRAIN VINTAGE ET VISITE GUIDÉE DE L'ANCIENNE MINE

Description

Une splendide visite à pied et guidée de l'ancienne mine qui constitue l'embryon de la multinationale Orkla, au milieu des réalités industrielles les plus importantes du pays, et un tour intéressant à bord d'un train d'époque entre Funnam et Løkken.

Ce que nous allons voir

- Orkanger
- Palais de Bårdshaug
- Fannrem
- Tour dans un train d'époque
- Løkken
- Visite guidée de l'ancienne mine

Ce que nous allons vivre

- Nous quittons le port en bus en direction de **Orkanger**; pendant le trajet, nous apercevons le **palais de Bårdshaug**, lequel représente un exemple intéressant d'architecture norvégienne entre la fin du XIXe et le début du XXe siècle.
- Nous poursuivons ensuite le long du fleuve pour rejoindre **Fannrem**, où nous montons à bord d'un train qui parcourt l'étroite ligne ferroviaire de Thamshavn, caractérisée par des virages en épingle et des descentes escarpées. Les voitures datent de 1908, année de mise en service de la ligne. La ligne fut initialement construite pour permettre le transport de cuivre des mines de Løkken, puis fut également destinée au transport de passagers jusqu'en 1963. Pendant la Deuxième Guerre mondiale, la ligne fut sabotée par de nombreux attentats.
- Nous arrivons à **Løkken** après un trajet d'environ 50 minutes. Nous reprenons ensuite le bus et continuons en direction de l'**ancienne mine**.* Une fois arrivés, nous avons droit à une belle visite guidée à travers d'étroits corridors et de vastes salles, sur une distance d'environ un kilomètre que nous parcourons à pied. Nous pouvons en apprendre davantage sur les défis imposés par la vie quotidienne dans la mine, entourés de l'odeur du soufre et du bruit de l'eau qui coule.
- Au terme de notre visite, nous rentrons au port.

Informations

Code	Durée	Niveau	Prix adulte	Prix enfant
2448	4 1/2 Heures environ	2	Difficulté moyenne	EUR 90.00
				EUR 63.00

Typologie

Panoramique



Pour familles

Geiranger
JOURNÉE EN KAYAK À GEIRANGER

Description

Un voyage passionnant en kayak, pour les amateurs d'activités en plein air, au cur des fjords norvégiens, l'une des plus belles régions de Scandinavie : partons pagayer à la découverte du Geirangerfjord, un site UNESCO.

Ce que nous allons voir

- Geirangerfjord : paysages à couper le souffle et fermes accrochées aux versants des montagnes

Ce que nous allons vivre

- Le **Geirangerfjord** a la réputation d'être le plus beau fjord du monde, et elle n'est pas usurpée : partons pour un voyage en kayak au milieu de montagnes magnifiques et imposantes dont les parois escarpées atteignent jusqu'à 1 500 mètres de haut.
- Pagaie en main, c'est parti ! Nous admirons le **paysage à couper le souffle et les fermes accrochées aux éperons rocheux**. D'après la tradition locale, les enfants et les animaux devaient être attachés pour ne pas tomber des montagnes. Nous avançons sur l'eau en respirant l'air pur du fjord : y a-t-il meilleur moyen qu'un tour en kayak pour apprécier pleinement la force et la grandeur de mère nature ?
- Notre kayak poursuit son chemin en suivant les contours du bassin qui passe à présent entre deux montagnes en forme de tours : l'endroit est à la fois magique et empreint de majesté, quelle que soit la saison.
- Après avoir admiré cette nature luxuriante et les imposantes formations rocheuses du fjord, nous reprenons le chemin du retour en écoutant notre guide nous raconter l'histoire de Geiranger et de ses habitants.
- Pour participer à cette excursion, il est nécessaire d'être en bonne condition physique et en particulier de ne pas avoir de problèmes de dos.
- Il est nécessaire de savoir nager.
- Il n'est pas nécessaire d'avoir déjà fait du kayak.
- L'excursion prévoit un petit trajet à pied de 5 minutes jusqu'au ponton des kayaks où les participants recevront les consignes de sécurité et des instructions sur le maniement de la pagaie.
- Âge minimum pour l'excursion en kayak avec un adulte : 2 ans.
- Poids maximum : 120 kg.
- Taille maximale : 1 m 90
- Les mineurs de moins de 12 ans doivent être accompagnés d'un adulte.
- Il est recommandé d'emporter uniquement les effets personnels nécessaires ; ils seront entreposés dans un bureau fermé à clé mais restent sous la responsabilité des participants.

- L'excursion sera guidée en anglais.

Informations

Code	Durée	Niveau	Prix adulte	Prix enfant
2360	3 Heures environ	2 Difficulté moyenne	EUR 100.00	EUR 70.00

Typologie


Parcours naturaliste



Pour familles

Geiranger
GEIRANGER ET SES MERVEILLEUX PAYSAGES
Description

Une journée au cur de la nature préservée du Geirangerfjord, un site protégé par l'UNESCO, le long d'une route qui traverse les plus beaux sites naturels de la Norvège occidentale avec une vue à couper le souffle sur les montagnes, les cascades, les fjords profonds et les vallées fertiles.

Ce que nous allons voir


- Village de Geiranger et
- Vue panoramique sur le village et sur le fjord de Geiranger
- Lac Djupvatn et mont Dalsnibba : montagnes, glaciers, cascades et lacs
- Djupvasshytta : temps libre

Ce que nous allons vivre

- Notre circuit commence au départ du **charmant village de Geiranger** et se poursuit vers le sommet de la montagne, le long de la route de Geiranger.
- En chemin, nous nous arrêtons pour profiter d'une merveilleuse **vue panoramique** : sur le village de Geiranger en contrebas, le célèbre fjord et les montagnes environnantes. Nous admirons cette nature luxuriante à perte de vue.
- Nous poursuivons notre périple en direction du **lac de Djupvatn**, puis nous nous engageons sur la route qui nous emmène au sommet du **mont Dalsnibba** (1 500 m).
- Si le temps le permet, l'endroit est idéal pour contempler ce **paysage à couper le souffle de montagnes, de glaciers, de lacs et de cascades**.
- Nous faisons une pause à **Djupvasshytta**, où nous profitons d'un peu de **temps libre** pour dénicher quelques souvenirs ou pour photographier le lac, et ramener ainsi à la maison de magnifiques souvenirs.
- Guides en langue française disponibles en nombre limité.

- Le nombre de places étant limité, mieux vaut réserver à l'avance.
- Pour des raisons de sécurité, si la route du Mont Dalsnibba est fermée ou enneigée, un autre belvédère panoramique nous sera indiqué, en fonction des conditions climatiques.

Informations

Code	Durée	Niveau	Prix adulte	Prix enfant
2361	3 Heures environ	 Facile	EUR 70.00	EUR 49.00

Typologie


Panoramique



Parcours naturaliste



Pour familles



Best Tour

Geiranger
VALLÉE D'HERDAL, FERME DE MONTAGNE ET DÉGUSTATION DE PRODUITS LOCAUX
Description

Une excursion parfaite pour ceux qui souhaitent découvrir à la fois les splendeurs naturelles du fjord et les traditions locales en dégustant des produits typiques d'une ferme de montagne nichée au cur du fjord. Une expérience inoubliable :

Ce que nous allons voir


- Ørnevegen (Route des Aigles) : belvédère avec vue sur le fjord et sur la ferme de montagne de Knivsflå
- Cascades des Sept Surs et du Prétendant
- Village d'Eidsal et village de Norddal
- Ferme estivale de Herdalssetra : nature préservée, animaux au pâturage et dégustation de produits locaux
- Pic Heregga : maisons de bois aux toits de verdure
- Rivière Herdøla

Ce que nous allons vivre




- L'excursion commence sur la **Ørnevegen (Route des Aigles)** qui serpente sur 11 virages en lacets jusqu'au sommet le plus élevé du fjord, à 620 mètres d'altitude. Là, nous admirons le **panorama spectaculaire sur le fjord et sur la ferme de montagne de Knivsflå**. Ce tronçon de route, qui part de Geiranger, est le plus escarpé. Mais c'est aussi la seule voie de communication avec le monde extérieur pendant l'hiver !
- De là où nous sommes, nous pouvons déjà apercevoir les **Sept Surs, un groupe de 7 cascades** qui constitue, avec la **Cascade du Prétendant** (située en face), l'un des spectacles naturels les plus extraordinaires de la Norvège des fjords... à l'origine d'une étrange légende.

- Nous rejoignons le **village d'Eidsdal**, sur le Norddalsfjord, et nous suivons la côte jusqu'au **village de Norddal**.
- Nous quittons le fjord et poursuivons notre périple dans la vallée pour arriver à la **ferme estivale Herdalssetra**. Celle-ci, en activité depuis 300 ans, se compose de 30 vieilles bâtisses accueillant plusieurs centaines de chèvres, de moutons et de chevaux qui paissent en liberté dans les environs. Là, les traditions anciennes sont plus vivantes que jamais : on y produit différentes sortes de fromages de chèvre, blanc ou brun, ainsi que de nombreuses spécialités de montagne typiques des fjords norvégiens. Nous les découvrons pendant la visite, lors d'une **dégustation** pour la plus grande joie de nos papilles.
- Les habitations que nous voyons sont de petites **maisons de bois surmontées d'un toit d'herbe**, construites volontairement sous l'imposant **pic Heregga** qui les protège des fréquentes avalanches.
- Durant le trajet qui nous ramène dans la vallée, nous admirons la **rivière Herdøla**, alimentée par de nombreuses cascades.
- Nous rejoignons ainsi Eidsdal avant de revenir à Geiranger par la Route des Aigles.
- L'excursion prévoit plusieurs trajets à pied sur des sols escarpés et glissants ; nous vous recommandons donc de porter des chaussures de marche confortables.
- Si la route qui mène à la ferme de Herdalssetra n'était pas accessible après l'hiver, nous visiterons la Herdal Home Farm, située dans la vallée.
- L'itinéraire pourrait être modifié.
- Le nombre de places étant limité, mieux vaut réserver à l'avance.
- Cette excursion est déconseillée aux personnes ayant des difficultés à se déplacer et aux femmes enceintes.

Informations

Code	Durée	Niveau	Prix adulte	Prix enfant
2363	3 1/2 Heures environ	 Facile	EUR 105.00	EUR 73.50

Typologie

 Panoramique	 Parcours naturaliste	 Dégustation
---	--	---

Geiranger

EXCURSION EN BATEAU PNEUMATIQUE SUR LE FJORD DE GEIRANGER

Description

Un mariage parfait entre des panoramas à couper le souffle, des paysages traditionnels et une pincée d'adrénaline tandis que nous filons sur les eaux du majestueux fjord de Geiranger en bateau pneumatique : cette excursion nous emmène à la découverte de l'un des sites les plus enchanteurs de Scandinavie au fil de l'eau.

Ce que nous allons voir

- Geirangerfjord : paysages spectaculaires entre montagnes majestueuses et nature préservée

- Fermes traditionnelles de montagne
- Cascade des Sept Surs et cascade du Voile de la Mariée

Ce que nous allons vivre

- Notre circuit commence dès le port : après avoir été accueillis par notre guide, nous parcourons 200 mètres à pied environ jusqu'à notre bateau pneumatique.
- Avant de partir pour cette passionnante excursion sur les eaux du fjord, nous nous préparons en écoutant quelques brèves consignes de sécurité et nous enfilons les combinaisons imperméables coupe-vent qui nous sont remises.
- Et maintenant, place au divertissement : notre aventure sur le **Geirangerfjord** peut commencer !
- Le bateau pneumatique va de plus en plus vite et l'air pur du fjord nous caresse le visage. Nous nous sentons emportés par un sentiment de liberté tandis que nous admirons ce **paysage magnifique**.
- Notre capitaine nous surprend en exécutant une série de manuvres spectaculaires qui ajoutent une pincée d'adrénaline à notre aventure. Mais nous ne ferons pas que de la vitesse : le pilote ralentit à proximité de quelques **petites fermes** de montagne situées sur les bords du Geirangerfjord pour nous raconter leur histoire, en anglais.
- Nous admirons de près la **Cascade des Sept Surs et celle du Voile de la Mariée**, deux des principales chutes d'eau de Norvège, et nous découvrons la légende qui est à l'origine de ces noms poétiques. Une expérience inoubliable !
- Pas de guides parlant français.
- L'excursion sera guidée en anglais.
- Âge minimum : 4 ans.
- Nombre maximum de participants : 24 personnes.
- Le nombre de places étant limité, mieux vaut réserver à l'avance.
- Cette excursion est déconseillée aux personnes ayant des difficultés à se déplacer.
- En cas de conditions météorologiques défavorables, l'excursion peut être annulée.
- Il est indispensable de savoir nager et d'être en bonne forme physique pour participer à cette excursion.
- Les participants doivent être en mesure de marcher pendant 1 kilomètre environ sur terrain plat et de monter et descendre 2-3 marches pour entrer et sortir du bateau.
- L'excursion est déconseillée aux femmes enceintes et aux personnes qui ont des difficultés à se déplacer ou qui souffrent de problèmes de dos et de cervicales, ou de problèmes cardiaques.
- Durant l'excursion, le port de la combinaison étanche est obligatoire.
- Les participants doivent être attentifs au moment de la montée et de la descente du bateau.
- De mauvaises conditions météo et la mer agitée peuvent provoquer le mal de mer. Il est donc recommandé de prendre les précautions nécessaires.
- Les panoramas et les paysages qu'il est prévu de voir durant cette excursion peuvent varier selon les conditions météorologiques ou en cas de montée des eaux et/ou de mer agitée. Le commandant se réserve le droit d'annuler, de modifier, d'écourter ou d'interrompre l'excursion à tout moment pour les raisons indiquées ci-dessus.

Informations

Code	Durée	Niveau	Prix adulte	Prix enfant
236A	1 Heures environ	2	EUR 105.00	EUR 73.50

Typologie


Parcours naturaliste



Divertissement



Pour sportifs

Hellesylt
EXCURSION DE HELLESYLT À GEIRANGER : DES PAYSAGES À COUPER LE SOUFFLE
Description

Une visite panoramique qui nous emmène des superbes chutes d'eau de Hellesylt jusqu'au fjord de Geiranger (site UNESCO), à travers plusieurs petits villages, parmi les rivières et les lacs, au cur d'une nature sauvage et préservée.

Ce que nous allons voir


- Cascade de Hellesylt
- Comté de Moere og Romsdal, Sogn og Fjordane et Stryn
- Fleuve Stryn et Hjelle
- Ancienne route de montagne de Strynefjellsvegen et pont de Jolbrua
- Lac Djupvatn, belvédère du mont Dalsnibba et vue à couper le souffle sur tout le fjord de Geiranger
- Gorges du Flydal

Ce que nous allons vivre




- Notre excursion commence par une **vue des cascades du village de Hellesylt**, qui se jettent dans le fjord.
- Nous poursuivons notre visite dans les comtés de Moere og Romsdal et Sogn og Fjordane avant d'atteindre, 45 minutes plus tard, **le lac le plus profond d'Europe : l'Homindalsvanet** (514 m).
- Notre prochaine étape : le célèbre **Nordfjord** dont nous longeons les rives magnifiques jusqu'à Stryn. Là, nous nous arrêtons quelques instants pour profiter d'un moment de **temps libre**.
- Nous poursuivons notre chemin sur les rives du **Stryn**, célèbre pour la pêche au saumon et nous traversons le lac du même nom. Nous voici à Hjelle !
- Nous enchaînons les nombreux virages de l'**ancienne route de montagne Gamle Strynefjellsvegen** jusqu'au pont de Jolbrua et le long du Stryn, un fleuve d'origine glaciaire cité par la loi de 1993 sur la protection des ressources naturelles. Un peu d'histoire : achevée en 1884, la Gamle Strynefjellsvegen constitue un chef d'œuvre d'ingénierie mais également un témoignage de l'histoire norvégienne puisqu'il s'agit de l'unique route qui reliait Skjåk et Stryn pendant une grande partie du siècle dernier. C'est aujourd'hui une route touristique nationale.

- Notre voyage se poursuit en direction de **Djupvasshytta**, jusqu'au **belvédère du Dalsnibba**, 1 500 mètres au-dessus du niveau de la mer, qui nous offre une **vue à couper le souffle** : glaciers, montagnes enneigées, lacs, et au loin, au bout du Geirangerfjord, notre bateau.
- Après avoir admiré l'un des plus beaux paysages naturels d'Europe, nous prenons le chemin du retour et rallions Lac Djupvatn. Notre dernier arrêt sera Flydal Gorge avant de retourner au bateau a Geiranger.
- L'excursion prévoit plusieurs trajets à pied.
- Le nombre de places étant limité, mieux vaut réserver à l'avance.
- Guides en langue française disponibles en nombre limité.
- Pour des raisons de sécurité, si la route du Mont Dalsnibba est fermée ou enneigée, un autre belvédère panoramique nous sera indiqué, en fonction des conditions climatiques.
- Le retour en bateau se fera à partir de la localité de Geiranger.

Informations

Code	Durée	Niveau	Prix adulte	Prix enfant
2391	7 1/2 Heures environ	 Facile	EUR 135.00	EUR 94.50

Typologie

 Panoramique	 Parcours naturaliste	 Conseillée aux handicapés	 Best Tour
 Déjeuner compris			

Hellesylt
EXCURSION DANS LES MONTAGNES DE FLO
Description

Cette visite panoramique nous permettra vraiment de tout voir : une ancienne route commerciale, une ferme de montagne, des refuges, des rivières et des lacs de montagne. De Vollset à Flo, une visite à 360° des fjords norvégiens.

Ce que nous allons voir

- Vollset, Hellesylt, rivière Bygdeelva et ferme de Vollster
- Refuges et lacs de montagne au cur d'une nature sauvage et préservée
- Route et lac de Stryn
- Lac de Djupvatn et belvédère du mont Dalsnibba
- Flo et ses vergers
- Arrêt photo aux gorges de Flydal
- Puissantes montagnes et glaciers, paysage naturel splendide

- Geiranger

Ce que nous allons vivre

- Notre excursion au départ de **Vollset** nous emmène jusqu'à **Flo**, le long d'une grande route commerciale qui, au Moyen-Âge, reliait Sunnmøre et le Nordfjord aux régions de l'est du pays, et les différentes communautés installées sur la côte à celles qui vivaient à l'intérieur des terres. À cette époque, on transportait les marchandises à pied ou à cheval car les conditions atmosphériques rendaient souvent les pistes quasiment impraticables, et il était impensable de se fier à d'autres moyens de transport.
- Depuis Hellesylt, nous suivons le cours de la **Bygdeelva** et nous nous dirigeons vers la ferme de Vollster, située à environ 250 mètres d'altitude.
- À partir de là, nous poursuivons notre chemin à pied.
- En chemin, nous apercevons **trois seter (refuges) et de nombreux lacs de montagne**, notre sentier atteignant jusqu'à 550 mètres d'altitude au-dessus du niveau de la mer.
- Pendant la montée, nous faisons une courte pause pour admirer le **lac de Stryn** dans lequel se reflètent de **puissants massifs montagneux** comme le Skåla et le Lofjellet, ainsi que de nombreux **glaciers** plus petits.
- Nous redescendons ensuite le sentier en direction de **Flo, une charmante localité constellée de vergers**.
- À notre arrivée, nous remontons à bord du car et nous reprenons notre voyage le long des rives du **lac de Stryn**, célèbre pour ses reflets turquoises, qui s'étend sur 15 km de long. La nouvelle route de montagne de Stryn traverse plusieurs tunnels, permettant ainsi aux véhicules de l'emprunter même pendant l'hiver.
- Arrivés sur le **versant opposé de la montagne**, nous poursuivons notre chemin vers l'ouest, sur les rives du lac Djupvatn. Au bout du lac, nous changeons de direction pour prendre une route à péage en descente qui nous emmène au **belvédère de Dalsnibba**.
- Après avoir admiré le **paysage inoubliable** qui s'étend sous nos yeux, nous descendons à Geiranger après avoir un court **arrêt photo près des gorges du Flydal**.
- Le nombre de places étant limité, mieux vaut réserver à l'avance.
- Il est recommandé de porter des chaussures solides.
- Il est recommandé d'emporter un coupe-vent car les températures peuvent être basses en montagne, même pendant les journées ensoleillées.
- L'excursion dure moins de 3 heures au total.
- Cette excursion est déconseillée aux personnes ayant des difficultés à se déplacer.
- Pour des raisons de sécurité, si la route du Mont Dalsnibba est fermée ou enneigée, un autre belvédère panoramique nous sera indiqué, en fonction des conditions climatiques.
- Le retour en bateau se fera à partir de la localité de Geiranger.

Informations

Code	Durée	Niveau	Prix adulte	Prix enfant
------	-------	--------	-------------	-------------

2393

7 1/2 Heures environ

3

Difficile

EUR 135.00

EUR 94.50

Typologie


Panoramique



Parcours naturaliste



Pour sportifs



Déjeuner compris

Geiranger
EN VÉLO, DU SOMMET DE LA MONTAGNE AU FJORD
Description

L'excursion idéale pour les amoureux de la petite reine : un circuit de descente VTT avec vues spectaculaires sur les cascades et les montagnes, l'adrénaline en plus pour une expérience vraiment inoubliable.

Ce que nous allons voir

- Djupvasshytta, Mont Dalsnibba
- Descente VTT : belvédères, vue spectaculaire sur le fjord de Geiranger

Ce que nous allons vivre

- Nous partons en car du port des chaloupes de Geiranger et nous nous dirigeons vers **Djupvasshytta**, à 1 030 mètres d'altitude, au pied du **Mont Dalsnibba**. C'est là que commence notre parcours haletant de **descente en VTT**, sur 17 km.
- Chacun de nous se voit remettre un vélo mais avant de monter en selle et d'entamer notre descente vers la vallée, le guide nous informe sur les règles de sécurité à respecter et sur la signalétique tout au long du parcours.
- En chemin, nous découvrons d'innombrables occasions de prendre des photos ou simplement d'admirer l'incroyable panorama que nous offre le **Geirangerfjord**, un site protégé par l'UNESCO.
- Le nombre de places étant limité, mieux vaut réserver à l'avance.
- Il est recommandé de prévoir une tenue sportive.
- Il est indispensable d'être en bonne forme physique pour participer à cette excursion.
- Le port du casque de protection fourni est obligatoire pendant l'excursion.
- Âge minimum : 12 ans.
- L'excursion sera guidée en anglais.

Informations

Code	Durée	Niveau	Prix adulte	Prix enfant
O01Y	3 Heures environ	2	EUR 100.00	EUR 70.00

Typologie



Parcours naturaliste



Divertissement



Pour sportifs

*Hellesylt***EXCURSION SUR LE GLACIER BRIKSDAL****Description**

Avez vous déjà eu la chance de voir un glacier? Avec cette excursion, c'est exactement ce que nous allons faire et pas sur n'importe quel glacier mais sur le Briksdal, spectaculaire étendue de glace dissimulée au cur des magnifiques fjords norvégiens.

Ce que nous allons voir


- Village et cascade de Hellesylt
- Lac de Hornindalsvanet
- Nordfjord, villages de Stryn, Loen et Olden
- Glacier Briksdal et une nature spectaculaire
- Restaurant près du glacier et pause déjeuner
- Route de Stryn, retour par Geiranger, tunnels et belvédère aux gorges de Flydal

Ce que nous allons vivre

- Notre excursion commence dans le village de Hellesylt , où nous admirons l'imposante cascade du même nom, dont les eaux d'un magnifique vert émeraude et bleu outre-mer coulent vers le fjord.
- Nous continuons vers l' Hornindalsvanet qui, avec ses 514 mètres de profondeur, est le lac d'Europe le plus profond. Nous nous retrouvons alors devant le magnifique Nordfjord , le long de la route qui traverse les villages de Stryn, Loen et Olden. Ce fjord absolument fascinant compte de nombreux lacs, traverse la vallée Olden et s'étend jusqu'au Briksdal , une branche du plus grand glacier d'Europe, le Jostedalsbreen.
- Nous traversons à pied une nature spectaculaire et prenons la direction du glacier.
- Nous montons le long d'un sentier et passons la cascade sur un pont de bois.
- L'imposant glacier se trouve juste devant nous.
- Nous revenons alors sur nos pas jusqu'au restaurant où nous apprécions un excellent déjeuner.
- Nous repartons vers Stryn, traversons la vallée et longeons un superbe lac.
- Nous suivons la route de montagne de Stryn , qui représente la vieille voie de communication entre les régions occidentales et orientales de la Norvège.
- Sur la route du retour vers Geiranger, après une succession de tunnels, nous nous arrêtons une dernière fois à Flydal pour prendre quelques photos du bateau qui nous attend dans le fjord.
- L'excursion prévoit de longs trajets en autocar (env. 5 heures) avec de nombreux virages.
- L'excursion se fait surtout à pied et nous vous recommandons de porter des chaussures confortables.
- Cette excursion est déconseillée aux personnes ayant des difficultés à se déplacer.

- La route à péage qui mène au mont est normalement ouverte à partir du 1er juin. Si elle est encore fermée, l'itinéraire emprunte la route qui passe par le Belvédère Eagle Bend, ouverte toute l'année.
- Le nombre de places étant limité, mieux vaut réserver à l'avance.
- Le retour en bateau se fera à partir de la localité de Geiranger.

Informations

Code	Durée	Niveau	Prix adulte	Prix enfant
00ZU	8 Heures environ	 Difficulté moyenne	EUR 130.00	EUR 91.00

Typologie


 Panoramique	 Parcours naturaliste	 Pour familles	 Déjeuner compris
---	--	---	--

Geiranger
TREKKING À LA MONTAGNE

Description

Cette excursion à pieds vous propose d'admirer de plus près les charmes du Geirangerfjord, de ses hautes montagnes, de ses cascades rugissantes et des fermes à flan de montagne.

Ce que nous allons voir
Informations

Code	Durée	Niveau	Prix adulte	Prix enfant
014P	3 1/2 Heures environ	 Difficile	EUR 60.00	EUR 42.00

Typologie

 Panoramique	 Parcours naturaliste	 Pour sportifs	 Dégustation
---	--	---	---

Bergen
EN TRAIN, LE LONG DES PISTES LES PLUS SPECTACULAIRES DE NORVÈGE


Description

Entourés par une nature vierge de toute civilisation, de magnifiques cascades et des villages pittoresques, nous partirons à la découverte des merveilles de la région à travers une visite spectaculaire en train, de Myrdal à Flam, et une virée panoramique en

bus qui nous amènera à explorer l'arrière-pays de Bergen. Préparez-vous à voir des paysages à couper le souffle sur des routes pleines d'aventure.

Ce que nous allons voir

Informations

Code	Durée	Niveau	Prix adulte	Prix enfant
01F3	9 Heures environ	 Facile	EUR 165.00	EUR 115.50

Typologie



Culturelle



Shopping



Pour familles



Déjeuner compris

Bergen

EN BATEAU À LA DÉCOUVERTE DE BERGEN ET DE SES ALENTOURS

Description

Un circuit exceptionnel à la découverte de Bergen, de son histoire et de ses principales attractions, avec tour de l'archipel en bateau et visite à pied au cur de la ville et de l'ancien quartier hanséatique de Bryggen où l'on respire encore l'atmosphère d'un riche passé commerçant et maritime.

Ce que nous allons voir

- Archipel de Bergen, Lysefjord, jetée du port de Buena
- Bergen : quartier hanséatique de Bryggen


Ce que nous allons vivre

- Notre excursion commence par une promenade en bateau dans l'**archipel de Bergen**, sur le **Lysefjord** (dont le nom signifie « fleur de la lumière », probablement en raison de la couleur des roches granitiques qui l'entourent). Nous débarquons ensuite sur la **jetée du port de Buena** où nous montons à bord d'un car qui nous emmène à la découverte de **Bergen** pour la seconde partie de notre excursion.
- La fondation de Bergen remonte à l'an 1070 apr. J.-C. Elle fut la capitale du pays au cours des XI^e et XIII^e siècles, à l'apogée de la puissance norvégienne. Cette période était marquée par de nombreux échanges entre la mère-patrie et les colonies situées sur les îles de l'ouest. C'est à Bergen que les rois de Norvège établirent leur résidence et de nombreux événements historiques d'importance se déroulèrent dans ce port animé. Bergen doit sa prospérité et sa puissance à l'industrie de la pêche, et notamment à l'exportation du poisson séché, qui occupait une place fondamentale dans l'alimentation au Moyen-Âge. La ville se développa considérablement à cette époque, au point de devenir la plus grande de toute la Norvège. Aujourd'hui, Bergen compte environ 250 000 habitants. Elle est, par son étendue, la deuxième ville du pays, derrière Oslo,

l'actuelle capitale. Nichée entre la mer et les sept montagnes qui l'entourent, elle est protégée de la Mer du Nord par de nombreuses petites îles.

- Arrivés dans l'ancien et pittoresque **quartier hanséatique de Bryggen** (dont le nom signifie « le quai »), nous partons pour une visite guidée des ruelles, bordées de ces entrepôts typiques donnant sur le quai, qui accueillaient à l'époque les marchands allemands de la Ligue Hanséatique. La Ligue, installée à Bergen autour de 1350, conserva le pouvoir politique et le monopole du commerce avec le nord de la Norvège pendant près de deux siècles. Aujourd'hui, le quartier de Bryggen est inscrit sur la liste du Patrimoine mondial de l'Humanité de l'UNESCO. On y trouve de nombreux magasins, restaurants, cafés et boutiques d'artisanat.
- Le nombre de places étant limité, mieux vaut réserver à l'avance.
- L'excursion est déconseillée aux personnes qui souffrent de mal de mer ou qui ont des difficultés à se déplacer.
- Le bateau que nous emprunterons dispose de places à l'intérieur et à l'extérieur. En cas d'intempéries, il est recommandé d'emporter un imperméable et de choisir une tenue adaptée.

Informations

Code	Durée	Niveau	Prix adulte	Prix enfant
2310	3 1/2 Heures environ	 Facile	EUR 100.00	EUR 70.00

Typologie



Panoramique



Culturelle



Pour familles

Bergen

VISITE PANORAMIQUE DE BERGEN

Description

Un circuit exceptionnel à la découverte de Bergen, de son histoire et de ses principales attractions. Cette ancienne capitale de Norvège s'est progressivement transformée en une cité commerçante animée et pleine de charme. La vie de ses habitants tourne autour de l'ancien quartier hanséatique de Bryggen où l'on perçoit encore l'atmosphère de son riche passé commerçant et maritime.

Ce que nous allons voir

- Bergen : King Haakon's Hall, tour Rosenkrantz, quartier hanséatique de Bryggen, marché aux poissons
- Péninsule de Nordnes,
- Øvregaten,

Ce que nous allons vivre

- Cette excursion est adaptée aux personnes handicapées et aux personnes qui ont des difficultés à se déplacer, dès lors qu'elles sont en mesure de monter à bord du car de manière autonome.
- Le nombre de places étant limité, mieux vaut réserver à l'avance.

Informations

Code	Durée	Niveau	Prix adulte	Prix enfant
2311	2 Heures environ	1 Facile	EUR 50.00	EUR 35.00

Typologie


Culturelle


 Conseillée aux
handicapés

Bergen
VISITE PANORAMIQUE DE L'HARDANGERFJORD
Description

Une visite panoramique exceptionnelle de l'Hardangerfjord, l'un des fjords norvégiens les plus célèbres et des plus spectaculaires, à travers des villages pittoresques et des montagnes à pic sur la mer pour découvrir l'âme véritable de ce pays en profitant pleinement de cette nature sauvage et préservée.

Ce que nous allons voir

- Bergen : forteresse de Bergenhus, Håkonshallen, tour Rosenkrantz, quartier hanséatique de Bryggen et marché aux poissons
- Lac Kaland, village d'Os sur le Bjornefjord
- Hatvik, Venjaneset
- Mundheim, Hardangerfjord, glacier de Folgefonna
- Déjeuner au village d'Øystese ou Norheimsund
- Norheimsund, chutes de Steinsdal, gorge de Tokagjel et mont Kvamskogen
- Gulbotn, Soerfjord, île de Osterøy
- Sobborghi au nord de Bergen, baie de Sandviken

Ce que nous allons vivre

- Nous quittons Bergen en car en passant devant la **forteresse de Bergenhus**, la **Håkonshallen** et la **tour Rosenkrantz**.
- Après avoir admiré les bâtiments de l'ancien **quartier hanséatique de Bryggen** et le **marché aux poissons**, nous poursuivons notre excursion en direction d'**Os**, un village situé sur le **Bjornefjord**, à 30 km au sud de la ville.
- Nous entamons alors une visite panoramique du fjord : la vue spectaculaire des îles et des montagnes enneigées nous émerveille. Nous rallions ensuite **Hatvik**, où nous prenons la navette qui traverse le fjord en direction de **Venjaneset**, sur le

rivage opposé.

- Nous poursuivons notre périple à travers de petits villages caractéristiques de la côte occidentale jusqu'à **Mundheim**, qui nous permet de rejoindre l'**Hardangerfjord**, l'un des plus célèbres fjords norvégiens. Niché au cur des montagnes qui se reflètent dans ses eaux limpides, il est aussi apprécié pour ses nombreux vergers.
- Nous repartons pour la suite de cette visite panoramique en car qui nous offre une vue imprenable sur les majestueux massifs montagneux qui se dressent de l'autre côté du fjord. Si le temps le permet, nous pouvons également apercevoir le **glacier de Folgefonna**, le troisième glacier le plus étendu de Norvège avec ses 203 km carrés.
- Nous arrivons au **village d'Øystese**. Lové dans une baie du fjord et dominé par de hautes montagnes, il est entouré de fermes verdoyantes. Nous nous arrêtons pour **déjeuner**, avant de revenir au **village de Norheimsund** où nous entrons pour un court arrêt aux **chutes de Steinsdal** qui plongent à pic d'une hauteur de 50 mètres, nous permettant ainsi de traverser la vallée sans être mouillés.
- Après avoir franchi de nombreux tunnels, nous arrivons à la **gorge de Tokagiel** et nous atteignons le plateau du **mont Kvamskogen**, une aire de loisirs très appréciée des habitants de Bergen. On y trouve en effet de nombreux chalets en bois et la région est idéale pour pratiquer la randonnée en été ou pour skier, en hiver et au printemps.
- Nous redescendons une nouvelle fois en suivant le cours du fleuve, avant de remonter jusqu'à **Gulbotn**, une autre aire de détente plus proche, dotée de pistes et de rampes de saut à ski.
- Puis nous descendons jusqu'au **Soerfjord**. Sur la rive opposée de ce fjord, se trouve **Osterøy**, l'île la plus vaste de la côte occidentale.
- Notre circuit se poursuit en direction des **faubourgs au nord de Bergen**. Avant de revenir au port, nous pouvons admirer l'architecture typique de la **baie de Sandviken**.
- Le nombre de places étant limité, mieux vaut réserver à l'avance.
- Cette excursion essentiellement panoramique prévoit de longs trajets en car sur des routes parfois très sinueuses (environ 6 heures).

Informations

Code	Durée	Niveau	Prix adulte	Prix enfant
2313	7 1/2 Heures environ	2 Difficulté moyenne	EUR 145.00	EUR 101.50

Typologie



Panoramique



Parcours naturaliste



Pour familles



Déjeuner compris


Bergen

TOUR PANORAMIQUE DE BERGEN ET LA MAISON D'EDVARD GRIEG

Description

Une excursion exceptionnelle à la découverte de Bergen, pour admirer l'antique quartier hanséatique de Bryggen, où on peut encore sentir l'atmosphère d'un passé fait de commerces et de traditions marines, et la maison du célèbre compositeur Edvard Grieg, autre attraction célèbre de cette ville splendide.

Ce que nous allons voir
Informations

Code	Durée	Niveau	Prix adulte	Prix enfant
2318	3 Heures environ	 Facile	EUR 65.00	EUR 45.50

Typologie


Panoramique



Culturelle

Bergen
VISITE PANORAMIQUE DE BERGEN ET TOUR EN FUNICULAIRE
Description

Un circuit exceptionnel à la découverte de Bergen, de son histoire et de ses principales attractions. Centre de la Ligue Hanséatique, la ville s'est progressivement transformée en cité commerçante animée et pleine de charme où l'on perçoit encore l'atmosphère de son riche passé maritime. Les paysages des fjords et des montagnes sont également à l'honneur, avec un tour en funiculaire. Une succession d'émotions uniques!

Ce que nous allons voir

- Håkonshallen, tour Rosenkrantz et quartier hanséatique de Bryggen
- Funiculaire de Fløibanen, mont Fløyen
- Parc central et lac
- Quartier résidentiel, maisons en bois, jardins, Résidence royale, église en bois de Fantoft Stavkirke


Ce que nous allons vivre

- Notre visite de Bergen commence en passant devant la **Håkonshallen**, la résidence impériale, et de sa salle des banquets que le roi Håkon Håkonsson fit construire en 1261. Nous visitons également la **tour Rosenkrantz** (Rosenkrantzårnet) toute proche, érigée vers 1560 par le gouverneur de Bergen, Erik Rosenkrantz, pour accueillir sa résidence et assurer la défense de la cité. Aujourd'hui, elle intègre aussi le donjon du roi Magnus le Législateur (1273) et la forteresse bâtie en 1520 par Jørgen Hansson.
- La prochaine étape de notre circuit, l'ancien et pittoresque **quartier hanséatique de Bryggen** (dont le nom signifie « le quai »),

bâti vers 1350 par la Ligue Hanséatique. Ce quartier, le plus caractéristique de Bergen, s'étend sur la rive orientale du port de Vågen avec ses maisons colorées alignées de part et d'autre. À l'époque, ces bâtiments accueillent les bureaux, les habitations et les entrepôts des marchands allemands de la Ligue Hanséatique. Aujourd'hui, le quartier de Bryggen est inscrit sur la liste du Patrimoine mondial de l'Humanité de l'UNESCO. On y trouve de nombreux magasins, restaurants, cafés et boutiques d'artisanat. Nous flânon dans les ruelles, entre les entrepôts pittoresques et le bord de mer, tout en savourant l'atmosphère particulière du quartier.

- Nous arrivons ensuite au départ du **funiculaire de Fløibanen** (en service depuis 1910), qui nous permet de rejoindre en 8 minutes environ le sommet du **mont Fløyen**, l'une des sept collines qui entourent Bergen, à 320 mètres d'altitude avec une pente de 26 %. Le nom du mont Fløyen provient de la girouette placée au sommet. Depuis des siècles, elle indique la force et la direction du vent aux marins qui entrent ou sortent du port en contrebas. Le mont Fløyen est un lieu de détente particulièrement apprécié des habitants de Bergen en toutes saisons. La vue depuis le sommet est vraiment impressionnante : nous admirons le centre-ville de Bergen à nos pieds et, lorsque le ciel est dégagé, nous pouvons même apercevoir la Mer du Nord et les archipels les plus proches. *Nous reprenons ensuite le funiculaire en sens inverse et, après être remontés dans le car, nous traversons la place du **marché aux poissons**, avec ses étals de fruits de mer, de fleurs, de fruits et de légumes et ses stands de souvenirs, avant d'aller admirer le **parc central** et le *lac.*
- Immédiatement après, nous traversons le **quartier résidentiel**, dont nous admirons les **maisons en bois** particulièrement bien conservées, les **jardins** et la **Résidence royale** sur la route qui nous emmène vers la **Fantoft Stavkirke**. Cette **église en bois**, qui se dresse dans le cadre enchanteur d'une forêt au sud de Bergen, fut reconstruite en 1992 à la suite d'un incendie dévastateur. C'est une réplique parfaite de l'originale, dont la construction remontait à 1150. La Norvège ne comptait pas moins de 800 exemplaires de ces églises caractéristiques au Moyen-Âge mais il n'en reste plus que 30 aujourd'hui.

Informations

Code	Durée	Niveau	Prix adulte	Prix enfant
2892	3 1/2 Heures environ	 Facile	EUR 70.00	EUR 49.00

Typologie



Culturelle



Shopping



Pour familles

Bergen

FUNICULAIRE ET RANDONNÉE SUR LE MONT FLØYEN

Description

Une excursion à ne pas manquer, à pied et en funiculaire, pour admirer le panorama spectaculaire de Bergen et de ses environs depuis le sommet du mont Fløyen, en embrassant d'un seul regard le fjord, la ville et le paysage alentour : des émotions à couper le souffle !

Ce que nous allons voir

- Funiculaire de Fløibanen, mont Fløyen, vue panoramique de Bergen
- À pied sur les collines de Fløyen, lac de Skomakerdiket, sentier de Blåmansveien
- Rundemansvegroad et Rundemanen

Ce que nous allons vivre

- Notre excursion commence au départ du **funiculaire de Fløibanen** (en service depuis 1910), qui nous permet de rejoindre en 8 minutes environ le sommet du **mont Fløyen**, l'une des sept collines qui entourent Bergen, à 320 mètres d'altitude avec une pente de 26 %. Le nom du mont Fløyen provient de la girouette placée au sommet. Depuis des siècles, elle indique la force et la direction du vent aux marins qui entrent ou sortent du port en contrebas. Durant la montée et depuis le belvédère situé au sommet, nous jouissons d'une **vue panoramique magnifique sur Bergen** et ses environs .
- Après l'excursion en funiculaire, nous entamons notre **randonnée sur les collines de Fløyen**, un lieu de détente très apprécié des habitants de Bergen en toutes saisons. Nous parcourons ainsi l'une des nombreuses pistes en gravier et nous traversons de douces collines boisées jusqu'au petit **lac paradisiaque de Skomakerdiket**, avant de rejoindre le **sentier principal de Blåmansveien**.
- À mesure que nous prenons de l'altitude, le panorama devient enchanteur : nous pouvons admirer le fjord et sa multitude d'îles, la ville de Bergen à nos pieds et au loin, vers l'ouest, la Mer du Nord.
- Après avoir marché pendant 2,5 km environ, nous arrivons à un croisement : si le temps le permet, nous empruntons la **Rundemansvegroad** et, quittant la forêt, nous voyons un vaste panorama s'ouvrir devant nous à 360°. Nous arrivons ainsi au sommet le plus élevé, **Rundemanen**, à 570 mètres d'altitude environ, où nous faisons une halte pour nous reposer et sentir l'air frais des hauteurs.
- Il est possible d'allonger ou d'écourter le parcours, en fonction du temps qu'il fait et des conditions physiques des randonneurs. À la fin du circuit, nous revenons en ville par le funiculaire.
- Le nombre de places étant limité, mieux vaut réserver à l'avance.
- L'excursion prévoit une marche en montée sur 230 mètres environ, pour un parcours total de 8 km sur différents terrains ; il est donc recommandé de s'équiper de chaussures de marche ou de sport et de prévoir des vêtements confortables.
- Les mineurs de moins de 16 ans doivent être accompagnés d'un adulte.
- Les participants devront emporter des vêtements adaptés aux conditions météorologiques, ainsi qu'un petit sac à dos pour emmener leurs objets personnels et de l'eau pour s'hydrater en chemin.
- Pour participer à cette excursion, il est nécessaire d'être en bonnes conditions physiques ; elle est déconseillée aux passagers qui ont du mal à se déplacer ainsi qu'aux personnes souffrant de problèmes cardiaques ou de douleurs au genou.
- En fonction de l'endroit où est amarré le navire, un transfert depuis le quai pourra être organisé.

Informations

Code	Durée	Niveau	Prix adulte	Prix enfant
------	-------	--------	-------------	-------------

2895

4 Heures environ

3

Difficile

EUR 55.00

EUR 38.50

Typologie


Panoramique



Parcours naturaliste



Pour familles



Pour sportifs

Hambourg
HAMBOURG, PAR LA TERRE ET PAR LA MER
Description

Le plus grand port d'Allemagne, un célèbre quartier rouge et d'élégantes habitations sur les rives de l'Elbe : voilà ce qui nous attend à Hambourg !

Ce que nous allons voir

- Croisière sur le bateau l' Alster
- Visite guidée en car : Jungfernstieg , bâtiments Renaissance de l'Hôtel de Ville et de la Bourse, autres attractions
- Quartier Saint-Pauli, Reeperbahn

Ce que nous allons vivre

- Cette excursion nous emmène à la découverte de la dynamique cité de Hambourg. Nous prenons place à bord de l'**Alster** ; depuis le pont, nous pouvons admirer la ville d'un point de vue totalement différent de celui que l'on a sur la terre ferme. Au cours de cette mini-croisière, nous voyons défiler devant nous de merveilleuses villas, des parcs, des immeubles modernes et les rives préservées du fleuve.
- Après avoir quitté le bateau, nous prenons place à bord du car qui nous emmène pour une intéressante **visite guidée** de la ville.
- Le parcours nous permettra de découvrir les principales attractions de la ville, de la **Jungfernstieg** (littéralement, « le chemin des vierges »), la rue "Neuer Wall", constellée de boutiques de luxe et de galeries commerciales, aux **bâtiments Renaissance de l'Hôtel de Ville et de la Bourse** ; nous verrons également des parcs, des jardins, la tour de la télévision, le centre d'expositions, le palais XIXe du tribunal, et bien d'autres choses encore.
- La visite s'achève dans le **quartier de Saint-Pauli**, haut-lieu de la vie nocturne de Hambourg, où se trouve également la **Reeperbahn**, le célèbre quartier rouge de la ville.
- Il nous reste encore un peu de temps libre à passer dans le centre-ville avant de repartir pour l'aéroport.
- L'excursion s'achève à l'aéroport.
- Cette excursion est réservée aux passagers débarquant à Kiel et ayant un vol partant après 16h00 si le navire arrive à 08h00. Si le navire arrive après 09h00 pour les passagers ayant un vol après 17h00.

Informations

Code	Durée	Niveau	Prix adulte	Prix enfant
O0B9	4 1/2 Heures environ	 Facile	EUR 65.00	EUR 45.50

Typologie


Panoramique



Culturelle



Shopping

Hambourg
LE MEILLEUR DE LÜBECK

Description

Partons à la découverte de la célèbre cité hanséatique en visitant les principaux lieux historiques de la ville avant d'aller régaler nos papilles et nos pupilles au fameux Salon de la pâte d'amande.

Ce que nous allons voir

- Holstentor
- Sept clochers
- Hôpital du Saint-Esprit
- Hôtel de Ville
- Église de Sainte-Marie
- Maison des Buddenbrook
- Café de la pâte d'amande de la pâtisserie historique "Niederegger"


Ce que nous allons vivre

- Nous quittons le port en car en direction de la ville hanséatique de Lübeck, dont nous découvrons le centre-ville fascinant, reconnu Patrimoine mondial de l'Humanité par l'UNESCO en 1987.
- Nous parcourons à pied les ruelles et les petites cours historiques de la ville, témoins de la splendeur et de l'importance économique dont jouissait la Ligue Hanséatique au XIXe siècle.
- Notre visite guidée nous emmène jusque devant la **Holstentor**, la plus célèbre des cinq portes que comptaient les fortifications de la cité. Nous distinguons les **sept clochers** appartenant à cinq grandes églises, qui donnent à la ville son apparence caractéristique. Nous poursuivons notre périple en direction de l'**Hôpital du Saint-Esprit**, fondé par de riches marchands autour de 1280, avant de nous arrêter devant l'**Hôtel de Ville** et l'**Église de Sainte-Marie**, qui renferme le plus grand orgue mécanique du monde.
- Étape obligatoire du touriste en visite à Lübeck : la **Maison des Buddenbrook**, l'ancienne demeure des frères Heinrich et Thomas Mann, originaires de la cité hanséatique.
- La visite s'achève au **Café de la pâte d'amande de la pâtisserie historique Niederegger**, où nous nous asseyons pour déguster

un délicieux café accompagné d'une pâtisserie à la pâte d'amande, rigoureusement préparée à la main.

- Après, nous avons tout le temps d'explorer librement les pittoresques ruelles pavées de Lübeck et ses nombreuses boutiques aussi élégantes que raffinées, avant de repartir en direction de l'aéroport d'Hambourg.
- L'excursion s'achève à l'aéroport.
- Cette excursion est réservée aux passagers débarquant à Hambourget ayant un vol partant après 17h00 si le navire arrive à 08h00. Si le navire arrive après 09h00 pour les passagers ayant un vol après 18h00.

Informations

Code	Durée	Niveau	Prix adulte	Prix enfant
OOBA	6 Heures environ	 Facile	EUR 70.00	EUR 49.00

Typologie



Panoramique



Culturelle



Shopping



Déjeuner non compris

Hambourg

VISITE PANORAMIQUE DE HAMBOURG

Description

Une intéressante visite panoramique pour admirer de près les principales attractions du plus grand port d'Allemagne.

Ce que nous allons voir


- Lac d'Alster
- Jungfernstieg
- Bâtiments Renaissance de l'Hôtel de Ville et de la Bourse
- Partie moderne de la ville
- Église de Saint-Michel
- Amtsstuben Kramer* Quartier de Saint-Pauli, Reeperbahn

Ce que nous allons vivre

- Cette visite panoramique de Hambourg s'articule autour des principales attractions de la ville. Nous découvrons tout d'abord le **lac d'Alster** au centre de la ville, puis nous traversons les quartiers résidentiels et la **Jungfernstieg**, la célèbre rue de la mode, constellée de boutiques de luxe et de galeries commerciales. Nous poursuivons notre visite en direction des **bâtiments Renaissance de l'Hôtel de Ville et de la Bourse** avant de pénétrer dans la **partie la plus moderne de la ville**, dont nous admirons les parcs et les jardins, la tour de la télévision, le palais de justice du XIXe siècle, et bien d'autres choses encore.
- Nous aurons bien sûr l'opportunité d'immortaliser ces monuments et ces panoramas lors de nombreux arrêts photo.

- Incontournable, la visite des extérieurs de l'**Église de Saint-Michel**, que les habitants de Hambourg surnomment affectueusement « Michel ». Il s'agit du principal temple protestant de la ville, qui est aussi l'une des structures architecturales les plus importantes d'Allemagne.
- Le circuit se poursuit par la visite du **Amtsstuben Kramer**, un ensemble de cinq édifices bâtis entre 1620 et 1676 par la corporation des marchands pour accueillir les veuves des marchands. Particulièrement bien préservé, il nous permet de nous faire une idée de la vie quotidienne au début du XVIIIe siècle.
- À la fin de l'excursion, nous nous dirigeons vers l'aéroport de Hambourg.
- L'excursion est réservée aux personnes qui quittent la croisière à Hambourg.
- Cette excursion est réservée aux passagers débarquant à Hambourg et ayant un vol partant après 15h00 si le navire arrive à 08h00. Si le navire arrive après 09h00 pour les passagers ayant un vol après 16h00.

Informations

Code	Durée	Niveau	Prix adulte	Prix enfant
2799	3 Heures environ	 Facile	EUR 55.00	EUR 38.50

Typologie

 Culturelle	 Shopping	 Pour familles
--	--	---

Légende icônes excursions

Icônes

DESCRIPTION

1

Facile

cette excursion comprend des promenades sur des routes relativement plates. Chaussures confortables recommandées.

2

Difficulté moyenne

cette excursion peut comprendre une certaine activité physique comme marcher sur des routes pavées, des chaussées déformées ou des terrains escarpés, monter des escaliers, nager contre-courant, pédaler. Cette excursion est déconseillée aux personnes ayant des difficultés à marcher. Chaussures solides et confortables recommandées.

3

Difficile

cette excursion implique de gros et longs efforts physiques. Les routes et chemins peuvent être escarpés ou déformés. Cette excursion n'est recommandée qu'aux vacanciers qui ont le goût de l'aventure et sont en excellente forme physique.



Panoramique

excursion se déroulant principalement en car, avec quelques brefs trajets à pied et une activité physique limitée.



Balnéaire

excursion offrant la possibilité de nager ou de se mouiller.



Divertissement

excursion surtout consacrée aux jeunes ou aux vacanciers qui sont constamment à la recherche du divertissement.



Parcours naturaliste

excursion consacrée aux vacanciers qui aiment la nature.



Dégustation

excursion comprenant un léger en-cas.



Déjeuner non compris

durant l'excursion, les vacanciers disposeront de temps libre pour organiser leur déjeuner.



Best Tour

excursion très demandée et appréciée de nos vacanciers.



Panier repas inclus

un panier repas sera préparé et mis à disposition par le navire.



Shopping

excursion expressément consacrée aux vacanciers qui aiment faire du shopping.



Culturelle

excursion consacrée aux passionnés d'histoire, de culture et de traditions locales.



Conseillée aux handicapés

Excursion indiquées pour les passagers handicapés avec des difficultés motrices qui peuvent cependant réaliser des déplacements avec autonomie. Pour un déplacement en fauteuil roulant la présence d'un accompagnateur est requise, ce service ne pourra pas être offert par le navire. La majorité de nos agences demande que le fauteuil roulant soit pliable car parfois l'espace nécessaire dans les bus n'est pas disponible pour ranger les fauteuils. Nous vous prions de contacter les responsables du bureau des excursions le plus tôt possible, juste après l'embarquement pour vous assurer de trouver la meilleure solution et pouvoir réserver les places dans le bus nécessaires avant le départ en excursion. Pour des informations supplémentaires le bureau des excursions est à votre disposition pour vous indiquer la solution la plus adaptée à vos besoins.



Pour sportifs

excursion consacrée aux vacanciers qui aiment l'aventure et l'activité physique en général.



Pour familles

excursion recommandée aux familles et à leurs enfants.



Nouveauté

nouvelle excursion disponible.



Déjeuner à bord

retour à bord pour le déjeuner/dîner, à la fin duquel l'excursion reprendra avec le guide.



Déjeuner compris

durant l'excursion, une halte est prévue pour le déjeuner/dîner.



Drink inclus
Drink inclus.

Réservation des excursions

Plusieurs possibilités s'offrent à vous pour réserver vos excursions. Vous pouvez les pré-réserver avant le départ sur le site www.costacroisieres.fr à la rubrique My Costa en remplissant auparavant le formulaire sur « Enregistrez-vous ». D'autre part, à bord du navire, commodément installé dans votre cabine, réservez via le système de Tv Interactive, le Totem Excursions (services limités à certains navires) ou encore à tout moment de la croisière en insérant votre fiche de réservation (Tour Order Form) préalablement remplie dans la boîte « drop box » prévue à cet effet située dans le hall central du navire. Le personnel du bureau des excursions est toujours à votre disposition si vous avez besoin de conseil.

Participation

Certaines excursions prévoient un nombre minimum de réservations et/ou un nombre maximum de participants. Les excursions de ce genre sont vendues dans l'ordre d'arrivée des demandes. Nous vous suggérons donc de les réserver au plus tôt.

Durée

La durée indiquée sur le descriptif des excursions peut être modifiée de notre part, sans préavis et varier en raison de circonstances imprévues (mauvais temps, retard des moyens de transports). Pour les mêmes raisons, l'ordre des différentes étapes des excursions peut lui aussi subir des modifications. Nous vous prions donc de respecter les horaires qui vous seront communiqués par les guides (haltes aux points de restauration, arrêts photo,...).

Descriptif

Le descriptif des excursions est actualisé à la date d'impression du présent document. Notre intention étant d'offrir un programme de la plus grande qualité. Il est possible que dans certains cas, le descriptif d'une excursion soit différent de l'excursion réellement effectuée.

Vacanciers ayant des difficultés motrices

Nous vous prions de vous mettre en contact avec notre personnel de bord dès votre premier jour de croisière. Il vous conseillera et se chargera de se procurer directement sur place l'équipement nécessaire à vos visites.

Programmes personnalisés

Voitures particulières, limousines ou programmes de visites exclusifs peuvent vous être fournis si vous en faites la demande le jour de votre embarquement au personnel du bureau des excursions.

Prix

Le prix des excursions inclus le transport sur place (bus, limousine, taxi, funiculaire et embarcation). Les repas et/ou les boissons sont inclus que si le descriptif de l'excursion le spécifie. Costa Croisières se réserve le droit de modifier sans préavis le prix et l'itinéraire des excursions.

Enfants et adolescents

Les enfants de 3 à 13 ans bénéficient d'une réduction de :

- 30 % sur les excursions en Méditerranée et en Europe du Nord,
- 25 % sur les excursions à Dubaï, Emirats-Arabes-Unis, Extrême-Orient et Transatlantique Brésiliennes,
- 10 % sur les excursions aux Caraïbes, Transatlantiques Antilles et Etats-Unis.

Les enfants de moins de 3 ans ne paient pas l'excursion dans la mesure où ils voyagent dans les bras d'un adulte.

Squok Club

Les enfants de 3 à 12 ans ont la possibilité de rejoindre le Squok Club pendant que leurs parents sont en excursions. Le service est gratuit mais doit être demandé à l'avance.